



WĘGROWSKIE Bądźmy Razem



nr 7
wrzesień 2016

I Ns Rej Pr 3/16
ISSN - 2450-8764
Nakład 7000 egz.

BEZPŁATNY MIESIĘCZNIK LOKALNEJ GRUPY DZIAŁANIA „BĄDŹMY RAZEM”

POWIAT WĘGROWSKI | BIELANY | GRĘBKÓW | KORYTNIKA | LIW | ŁOCHÓW | MIEDZNA | SADOWNE | WĘGRÓW | WIERZBNO

I Kongres Turystyczny Powiatu Węgrowskiego

14 września 2016 roku odbył się Pierwszy Kongres Turystyczny Powiatu Węgrowskiego. Wydarzenie to zgromadziło w Węgrowskim Ośrodku Kultury radnych miejskich, gminnych i powiatowych, przedstawicieli instytucji kulturalnych, branży turystycznej, twórców rękodzieła ludowego i artystycznego, lokalnej gastronomii, służb mundurowych i mediów. Na kongres przybyli: Wicemarszałek Senatu RP Maria Koc, prof. Franciszek Midura, dr Aleksy Chmiel, dr Jan Piotrowski, dr Mirosław Roguski, ks. Prałat Leszek Gardziński, ks. Romuald Kosk; Ks. Wiesław Niemyjski, przedstawiciele PTTK, LOT Wielki Gościńiec Litewski, burmistrzowie i wójtowie, radni powiatu i gmin Powiatu Węgrowskiego.

Uroczystego otwarcia Kongresu, poprzedzonego projekcją filmu „Powiat Węgrowski”, dokonał Starosta Węgrowski Krzysztof Fedorczyk. Starosta poprosił, aby minutą ciszy uczcić pamięć tych, którzy przyczynili się do rozwoju turystyki w powiecie: Ś.P. Janinę Toczyłowską, Ś.P. Marianna Dzieciola Burmistrza Łochowa, Ś.P. prof. Mariusza Karpowicza i Ś.P. prof. Marka Kwiatkowskiego. Starosta dziękował za obecność i chęć wspólnej pracy na rzecz rozwoju turystyki. Słowa do zebranych skierowała Pani Senator Maria Koc, gratulując władzom powiatu tak cennej inicjatywy, a także podkreślając, jak cenne walory kulturowe i turystyczne ma nasz region. Głównym prelegentem Węgrowskiego Kongresu Turystycznego był prof. Franciszek Midura, który wygłosił referat wprowadzający. „Turystyka jest dziedzina, która generuje wzrost gospodarczy, angażując wiele sektorów i dziedzin gospodarki przez co staje się „kolem zamachowym” rozwoju lokalnego” – mówił profesor.

Wicestarosta Halina Ulińska, pomysłodawca Kongresu, podkreśliła, odwołując się do Strategii Rozwoju Powiatu Węgrowskiego na lata 2016-2020, że należy budować spójną ofertę turystyczną i kulturową powiatu węgrowskiego. „Kluczowym działaniem powinna być rozbudowa i modernizacja infrastruktury turystyki, np. szlaki piesze, rowerowe, punkty widokowe, wystawy i galerie twórczości lokalnej, a także wspieranie działań służących powstaniu i rozbudowie bazy gastronomicznej i noclegowej” – mówiła Wicestarosta

(Relacja z I Kongresu str. III – IV)



Starosta Węgrowski Krzysztof Fedorczyk otwiera I Kongres

Obradowali radni powiatowi

7 września, w sali konferencyjnej starostwa odbyła się osiemnasta sesja Rady Powiatu Węgrowskiego.



Przed rozpoczęciem obrad władze powiatu wręczyły podziękowania dla zespołu „Sadowniki” z gminy Sadowne, który ze swoim wierszem dożynkowym zdobył I miejsce na Dożynkach Województwa Mazowieckiego.

Radni wysłuchali informacji starosty Krzysztofa Fedorczyka o pracach zarządu między sesjami. Dokonali zmian w Wieloletniej Prognozie Finansowej Powiatu Węgrowskiego na lata 2016-2035 i zmian w budżecie powiatu na 2016 r. Podczas obrad podjęto uchwały dotyczące zmian w Statucie Powiatu Węgrowskiego i zmian w Statucie SP ZOZ w Węgrowie. Radni zdecydowali o przystąpieniu Powiatu Węgrowskiego jako partnera do realizacji zadania pn. „Rozbudowa ulic Gdańskiej, Rzemieślniczej Piłsudskiego w mieście Węgrow” w ramach „Programu Rozwoju Gminnej i Powiatowej Infrastruktury Drogowej na lata 2016-2019” oraz zadania pn. „Przebudowa ulicy XXX-lecia PRL w Ostrówku” w ramach „Programu Rozwoju Gminnej i Powiatowej Infrastruktury Drogowej na lata 2016-2019”.

Większością głosów wyrażono zgodę na sprzedaż w drodze bezprzetargowej nieruchomości położonej w obrębie ewidencyjnym Kaliska, gm. Łochów, stanowiących własność Powiatu Węgrowskiego, na których znajduje się Pałac Paderewskich, obecna siedziba Domu Dziecka „Julin”.

W NUMERZE

LGD „Bądźmy Razem” str. 2

- PROW 2014-2020

Powiat Węgrowski str. 3

- Rozmowa z Krzysztofem Fedorczykiem, Starostą Węgrowskim

gmina Bielany str. 4

- Podlaskie Muzeum Techniki Wojskowej i Użytkowej

gmina Grębków str. 5

- Dożynkowy Festyn Parafialny

gmina Korytnica str. 6

- Mieszkańcy dziękowali za plony

gmina Liw str. 7

- „Podróże by malować...”

w Łochowie str. 8

- Jerzyska 44

gmina Miedzna str. 9

- Gmina to nasze wspólne dobro

gmina Sadowne str. 10

- Święto plonów w gminie

w Węgrowie str. 11

- Węgrowskie inwestycje

gmina Wierzbno str. 12

- Inwestycja w przyrodę

Dziś w gazecie dodatek: Atrakcje turystyczne gminy Sadowne



„Europejski Fundusz Rolny na rzecz Rozwoju Obszarów Wiejskich: Europa inwestująca w obszary wiejskie”.
Lokalna Grupa Działania: „Bądźmy Razem” współfinansowana jest ze środków Unii Europejskiej w ramach działania „Wsparcie dla rozwoju lokalnego w ramach inicjatywy LEADER”
Programu Rozwoju Obszarów Wiejskich na lata 2014-2020.
www.lgdbadzmyrazem.pl



Lokalna Grupa Działania

Forma wsparcia dla osoby ubiegającej się o dofinansowanie:

Ryczałt - dla operacji w zakresie podejmowania działalności gospodarczej. Dla jednej operacji kwota dofinansowania wynosi 100 000,00 zł.

Refundacja - dla operacji rozwijającej działalność gospodarczą.

Dla jednej operacji kwota dofinansowania wynosi od 50 000,00 zł do 200 000,00 zł. stanowiących 70% kosztów kwalifikowanych.

Przedsięwzięcia skierowane również do osób z grup defaworyzowanych na rynku pracy.

Refundacja: - dla przedsiębiorców 70% kosztów kwalifikowanych, - dla pozostałych podmiotów 100 % kosztów kwalifikowanych.

Wsparcie dla jednej operacji w zależności od rodzaju przedsięwzięcia wynosi od 50 do 2000 tys. zł. Przedsięwzięcia skierowane również do osób z grup defaworyzowanych na rynku pracy.

- dla Jednostek Samorządu Terytorialnego 63,63%.
Kto może ubiegać się o wsparcie?

O pomoc może ubiegać się podmiot spełniający warunki rozporządzenia MRIRW z dnia 24 września 2015 r. w tym: - Osoba fizyczna będąca obywatelem państwa członkowskiego UE, pełnoletnia mieszkająca bądź prowadząca działalność gospodarczą na obszarze objętym LSR, - Osoba prawna mająca siedzibę lub

prowadząca działalność na obszarze objętym LSR, - Jednostka organizacyjna nieposiadająca osobowości prawnej, która znajduje się na obszarze objętym LSR.

Pomoc może być przyznawana podmiotowi, jeżeli:

1. Koszty kwalifikowane operacji nie są współfinansowane z innych środków publicznych.

2. Operacja będzie realizowana nie więcej niż w dwóch etapach i rozliczenie nastąpi w terminie dwóch lat od zawarcia umowy nie później niż do 31.12.2022 r.

3. Nie podlega Ubezpieczeniu Społecznemu Rolników z mocy ustawy i w pełnym zakresie.

4. W okresie dwóch lat poprzedzających złożenie wniosku nie wykonywał działalności gospodarczej i nie została przyznana mu pomoc de minimis na tą operację.

Pomoc ryczałtowa dla rozpoczynających działalność gospodarczą zakłada:

1. Utworzenie, co najmniej jednego miejsca pracy (w tym samo zatrudnienie),
2. Utrzymanie zatrudnienia, przez co najmniej dwa lata od płatności końcowej.

Pomoc refundowana jest przyznawana podmiotowi:

1. Prowadzącemu działalność gospodarczą,
2. Który utworzy, co najmniej jedno miejsce pracy i utrzyma je przez okres trzech lat,
3. Warunki wymienione w

Program Rozwoju Obszarów Wiejskich na lata 2014-2020

pkt. 2 nie są wymagane, jeżeli koszty kwalifikowalne pomocy nie przekroczą 25 tys. zł., przy wartości ogólnej wniosku nie mniejszej jak 50 tys.

Kryteria wyboru operacji zamieszczone są na stronie internetowej www.lgdbadmyrazem.pl Lokalnej Grupy Działania „Bądźmy Razem”.

Minimalne wymagania:

Na liście operacji wybranych mogą znaleźć się tylko te operacje, które w wyniku oceny punktowej uzyskały, co najmniej 25% maksymalnej liczby punktów.

Kopie wymaganych dokumentów składanych wraz z wnioskami mogą być potwierdzone za zgodność z oryginałem przez pracownika LGD, UM, podmiot, który wydał dokument lub notariusza.

Załączniki wymagane od: Załączniki wspólne:

1. Decyzja o wpisie producenta do Ewidencji Producentów (ARIMR).

2. Dokument potwierdzający posiadanie tytułu prawnego do nieruchomości.

3. Oświadczenie właściciela nieruchomości, że wyraża zgodę na realizację operacji na terenie jego nieruchomości.

4. Biznesplan sporządzony na formularzu udostępnionym przez UM.

5. Oświadczenie o wielkości przedsiębiorstwa na formularzu udostępnionym przez UM.

6. Formularze rozliczenia w Zakładzie Ubezpieczeń Społecznych z ostatnich 12 m-cy, albo oświadczenie o nie zatrudnianiu pracowników.

7. Dokumenty identyfikujące miejsce pracy z uzasadnieniem jego utrzymania.

8. Oświadczenie o nie uzyskaniu pomocy de minimis na formularzu udostępnionym przez UM.

9. Formularz informacja przedstawionych przy ubieganiu się o pomoc de minimis.

10. Ostateczna decyzja środowiskowa, jeżeli jest wymagana.

11. Dokumenty potwierdzające, że podmiot:

a) posiada doświadczenie w realizacji projektów,

b) posiada zasoby odpowiednie do przedmiotu operacji,

c) posiada kwalifikacje odpowiednie do przedmiotu operacji,

12. Oświadczenie o kwalifikowalności VAT.

13. Dokumenty uzasadniające przyjęty poziom cen.

14. Wycena rzeczoznawcy określająca wartość rynkową wkładu rzeczowego w postaci udostępnienia nieruchomości.

15. Wycena określająca wartość rynkową zakupionego używanego sprzętu lub wyposażenia o charakterze zabytkowym lub historycznym.

16. Potwierdzenie niekomercyjnego charakteru operacji sporządzonego na formularzu UM.

17. Pełnomocnictwo, jeżeli zostało udzielone.

18. Informacja o numerze wyodrębnionego rachunku bankowego.

19. Inne pozwolenia, zezwolenia i decyzje.

Załączniki dotyczące robót budowlanych:

1. Kosztorys inwestorski.

2. Decyzja o pozwoleniu na budowę.

3. Mapy lub szkice sytuacyjne oraz rysunki dotyczące operacji.

4. Oświadczenie następcy

prawnego beneficjenta sporządzone na formularzu UM.

Osoby fizyczne:

1. Dokument tożsamości.

2. Zaświadczenie z właściwej Ewidencji Ludności (ważne 1 m-c).

3. Zaświadczenie wydane przez Kasę Rolniczego Ubezpieczenia Społecznego albo Zakład Ubezpieczeń Społecznych.

4. Oświadczenie o nie uzyskaniu pomocy de minimis na formularzu udostępnionym przez UM.

5. Informacja o uzyskanej pomocy de minimis na formularzu udostępnionym przez UM.

6. Pełnomocnictwo, jeżeli zostało udzielone.

7. Kosztorys inwestorski.

8. Mapy lub szkice sytuacyjne umiejscowienia operacji.

Osoby prawnej/ jednostki organizacyjnej nieposiadającej osobowości prawnej:

1. Umowa spółki lub Statut.

2. Zaświadczenie o posiadaniu osobowości prawnej (ważne 3 m-ce).

3. Dokumenty potwierdzające posiadanie siedziby lub prowadzenie działalności na obszarze objętym LSR.

Spółki cywilne:

1. Umowa Spółki Cywilnej.

2. Uchwała wspólników spółki cywilnej wskazująca stronę, która jest upoważniona do ubiegania się o pomoc.

3. Porozumienie zawarte na czas oznaczony dotyczące wspólnej realizacji operacji.

Kryteria wyboru operacji:

1. Doradztwo LGD.

2. Wpływ operacji na poprawę stanu środowiska naturalnego lub klimatu obszaru LSR.

3. Wpływ operacji na poprawę atrakcyjności turystycznej obszaru.

4. Innowacyjność operacji.

5. Oddziaływanie operacji na grupę defaworyzowaną zidentyfikowaną w LSR.

6. Wkład własny wnioskodawcy w finansowanie projektu.

7. Komplementarność projektu z innymi projektami.

8. Zintegrowanie.

9. Okres realizacji projektu.

Informacja o miejscu udostępnienia LSR, formularza wniosku o udzielenie wsparcia, formularza wniosku o płatność oraz formularza umowy o udzielenie wsparcia:

Dostępna jest w wersji elektronicznej na stronie internetowej Stowarzyszenia - LGD „Bądźmy Razem”:

www.lgdbadmyrazem.pl i na stronie Samorządu Województwa Mazowieckiego

www.prow.mazovia.pl

Dnia 25 sierpnia 2016 r. podpisano Rozporządzenie Ministra Rolnictwa i Rozwoju Wsi zmieniające rozporządzenie w sprawie szczegółowych warunków i trybu przyznawania pomocy finansowej w ramach poddziałania „Wsparcie na wdrażanie operacji w ramach strategii rozwoju lokalnego kierowanego przez społeczność” objętego Programem Rozwoju Obszarów Wiejskich na lata 2014-2020.

Zmiana Rozporządzenia znajduje się na stronie internetowej www.lgdbadmyrazem.pl , w zakładce „Akty prawne 2014-2020”.

O naborach wniosków podczas konwentu

24 sierpnia, w Pałacu Łochów odbył się kolejny Konwent Powiatu Węgrockiego. W spotkaniu, któremu przewodniczył wójt gminy Stoczek Mieczysław Wójcik wzięli udział Starosta Krzysztof Fedorczyk, Wicestarosta Halina Ulińska, Burmistrzowie Węgrowa Krzysztof Wyszogrodzki i Łochowa Robert Gołaszewski, Wójtowie Hanna Kelleher, Bogdan Doliński, Stanisław Komuździński, Janusz

Rutkowski, Waldemar Cyran, Bogusław Szymański oraz Wójt Gminy Bielany Zbigniew Woźniak. Głównym tematem spotkania była informacja dotycząca planowanych naborów wniosków o dofinansowanie, ogłaszanych przez Lokalną Grupę Działania „Bądźmy Razem”. Przedstawił ją Prezes LGD Ryszard Gajewski i pracownik biura Mariola Kielek.

Członkowie konwentu dyskutowali również o

sprawach związanych z utrzymaniem porządku na drogach powiatowych i gminnych. Kolejne spotkanie odbędzie się w Sadownem.



Węgrowskie Bądźmy Razem

Bezpłatny miesięcznik LGD „Bądźmy Razem”. Prezes zarządu: Ryszard Gajewski

Adres redakcji: 07-100 Węgrów, ul. Piłsudskiego 23, e-mail: redakcja@lgdbadmyrazem@gmail.com

Redaktor naczelny: Leszek Koper, tel. 517 626 378

Redakcja: Milena Kozak (Bielany), Gabriel Zagdański (Grębków), Grażyna Chrupek, Bożena Rudnik (Korytnica), Katarzyna Żelazowska (Liw), Anna Szcześnik (Łochów), Lidia Panufnik (Miedzina), Karolina Klimke (Sadowne), Katarzyna Gołębiowska (Starostwo Powiatowe), Magdalena Jurczak (Węgrów), Katarzyna Żelazowska (Wierzbnio).


Skład/Druk: KOMNET-MEDIA, ul. Budowlana 3, 08-110 Siedlce, tel./fax: +48 25 644 24 36, biuro@komnet.media.pl, www.komnet.media.pl

Nakład: 7000 egz.

Redakcja nie odpowiada za treść artykułów. Teksty są opracowywane przez gminy. Redakcja zastrzega sobie prawo ich skracania. Nie zwracamy materiałów niezamówionych.

Samorząd jest władzą, która służy ludziom

Ze Starostą Węgorwskim Krzysztofem Fedorczykiem rozmawia Leszek Koper



Starosta Węgorwskim
Krzysztof Fedorczyk

- Od prawie 10 lat jest Pan starostą węgorwskim. Wcześniej był Pan radnym i członkiem zarządu gminy Łochów, jest Pan również radnym powiatu węgorwskiego. Czym dla Pana jest samorząd i jak radzi Pan sobie z zadaniami, których jest wiele i mają różną skalę trudności?

Praca w samorządzie lokalnym to nie lada wyzwanie. Ale przede wszystkim jest służbą ludziom, którzy nam ufają i wierzą, że nie zawiedzemy ich wyboru. Oznacza to, że jako starosta, a jednocześnie radny powiatu wsłuchuję się w potrzeby ludzi, a decyzje, które podejmuję, nie są oderwane od rzeczywistości i są zgodne z potrzebami i oczekiwaniami mieszkańców. Każdy urząd powiatowy czy gminny, a także jednostki podległe starostwu muszą być i są otwarte dla wszystkich. Liczy się dobra służba, zrozumienie i pomoc tym, którzy tego potrzebują.

- Pełni Pan również inną, ważną funkcję?

Zostałem wybrany przewodniczącym Konwentu Powiatów Województwa Mazowieckiego i pełnię tę funkcję w kadencji 2014-2018. To prestiżowe i odpowiedzialne zadanie. Tym bardziej, że cały czas stoją przed nami nowe wyzwania i możliwości, a te należy jak najlepiej wykorzystywać dla dobra powiatów jak i województwa. Cały czas trwają starania o pozyskanie nowych środków unijnych, między innymi w ramach PROW 2014-2020 i RPO WM.

Jako członkowie konwentów staramy się spotykać jak najczęściej. Jest to potrzebne między innymi

do wymiany poglądów i doświadczeń. W rozmowach nie unikamy trudnych tematów. Nowością, którą wprowadziłem jako przewodniczący, jest dzielenie się między poszczególnymi urzędami powiatowymi swoimi dokonaniami i doświadczeniami. Każdy z konwentów ma swój temat wiodący. Były już rozmowy z zakresu geodezji, funkcjonowania szpitali powiatowych, centrum usług wspólnych czy zarządzanie drogami zimą. Są również spotkania swołowane w trybie nadzwyczajnym, jeśli chodzi o pilne zdarzenie czy wydarzenie. Staramy się reagować szybko i skutecznie.

- W ubiegłym roku obchodziliśmy 25-lecie powstania samorządu. Jak przez te ćwierć wieku zmienia się powiat węgorwski?

Patrząc z perspektywy tych lat warto powiedzieć o prawie 200 km przebudowanych i wyremontowanych dróg powiatu węgorwskiego, o odnowionych i rozbudowanych placówkach oświatowych. Zmieniły się in plus ośrodki opiekuńcze i pomocy społecznej. Przez te lata orestaurowane zostały zabytki i kapliczki przydrożne.

Wspomnę o pomocy, jakiej powiat zawsze udzielał szpitalowi i innym placówkom służby zdrowia. Instytucjom, które podlegają państwu również udzielamy niezbędnej pomocy, chodzi przede wszystkim o policję, straż pożarną i inne służby. Staramy się pomagać wszystkim, którzy tego potrzebują. Bo przecież samorząd jest władzą, która służy ludziom. Nie zapominamy o tym i na tym bazu-

jemy. Samorządy osiągnęły wszystkie swoje cele poprzez pracę u podstaw i służbę dla drugiego człowieka. Myślę, że dobrze się dzieje, że ludzie to rozumieją i sami wychodzą z ciekawymi inicjatywami i propozycjami. Tak jest we wszystkich gminach naszego powiatu.

- Starostwo Powiatowe było inicjatorem budowy drogi Klimowizna - Ruchna. Dlaczego jest to aż tak ważna inwestycja?

Najważniejszym argumentem dla budowy jest dobre połączenie komunikacyjne Szpitala Powiatowego w Węgorwie ze Szpitalem Wojewódzkim w Siedlcach, między innymi w przypadkach przewozu pacjentów na konieczne zabiegi i badania oraz rodzaj obwodnicy Węgorwa. Po drugie to wybudowanie w Ruchnie, na trasie drogi chodników i ronda poprawiającego bezpieczeństwo komunikacyjne. Po trzecie zwiększenie atrakcyjności terenów przy trasie dla obecnych i przyszłych właścicieli oraz potencjalnych inwestorów. I wreszcie jest to swojego rodzaju obwodnica Węgorwa.

Aby inwestycja powstała musieliśmy „dogadać się” z samorządem miasta Węgorwa i gminy Liw. Jest to przecież wspólne zadanie, które służy tysiącom naszych mieszkańców. Negocjacje trwały dosyć długo i zakończyły się powodzeniem, rady podjęły uchwały. Doszła również inna trudność, a mianowicie nieuregulowana sprawa własności części gruntu wchodzącego w pas drogowy po stronie Węgorwa i konieczność rozpoczęcia w tej sprawie procedury sądowej, aby droga na pewnym odcinku nie przebiegała „zygzakiem”. Sprawy te zostały sądownie uregulowane.

- Skąd środki finansowe na to zadanie?

My jako Powiat Węgorwski wystąpiliśmy o dofinansowanie inwestycji ze środków Narodowego Programu Przebudowy Dróg Lokalnych. Projekt został zaakceptowany na dofinansowanie już w ubiegłym roku w części powiatowej inwestycji, potem cofnięty z dofinansowania, aż wreszcie jest pozytywna decyzja. Odcinek Węgorwa również otrzymał dofinansowanie.

Powiat Węgorwski sfinansował całą dokumentację budowy drogi Klimowizna - Ruchna w kwocie 45 tys. zł. Przebudowana zostanie droga Klimowizna - Ruchna o długości 3,79 km (2 km odcinek Powiatu Węgorwskiego i 1,78 km odcinek Węgorwa). Koszt inwestycji wynosi ponad 3 mln zł, w tym środki z budżetu państwa 1 mln 513 tys. zł, środki Powiatu Węgorwskiego 760 tys. zł, w tym dofinansowanie również odcinka Węgorwa w kwocie 301 tys. zł, środki miasta Węgorwa 292 tys. zł, środki Gminy Liw 460 tys. zł. Droga będzie wybudowana do końca 2016 roku.

- To nie jedynie o tak dużej skali działanie. Flagową inwestycją powiatu będzie przebudowa drogi Paplin - Roguszyn - Kałuszyn. Jak na dzień dzisiejszy wyglądają przygotowania i prace?

Budowa drogi Paplin - Roguszyn to fragment wielkiego projektu pod nazwą „Utworzenie zintegrowanego wielofunkcyjnego węzła wymiany pasażerskiej w Siedlcach oraz rozbudowa i modernizacja powiązanego z nim układu komunikacyjnego miasta i subregionu siedleckiego”. Tworzy go pięć samorządów powiatowych, a realizowana będzie w ramach Regionalnej Inwestycji Terytorialnej. Jego łączna wartość to ponad 183 mln zł. Po zaakceptowaniu samorząd otrzymał dotację z PROW, która wyniesie do 75 proc. wartości inwestycji.

Droga Paplin - Korytnica - Roguszyn - Kałuszyn to bardzo ważny ciąg komunikacyjny nie tylko powiatu węgorwskiego. Tutaj łączą się drogi krajowe nr 62 i 2 oraz droga wojewódzka nr 637. Chodzi o komfort podróżowania, transportu, ale również o rozwój gospodarczy i atrakcyjność inwestycyjną gmin naszego powiatu.

Długość drogi, którą chcemy przebudować to 28 km, poczynając od Paplina aż do miejscowości Wąsy, która znajduje się na granicy z powiatem mińskim. Oprócz nawierzchni mają powstać chodniki, utwardzone pobocza i zjazdy do posesji. To ogromne przedsięwzięcie, jego koszt wyniesie ponad 20 mln zł. Liczymy, że powiat w formie dotacji otrzyma około 15,2 mln zł.

Powiat Węgorwski



Starostwo Powiatowe w Węgorwie
ul. Przemysłowa 5, 07-100 Węgorów, tel. 25 792 26 17, 25 740 92 00
e-mail: starosta@powiatwegrowski.pl, www.powiatwegrowski.pl
pon.- wt. - czw. 8.00-16.00 | śr. 8.00-17.00 | pt. 8.00-15.00

Zrozumiałe jest, że brakuje pieniędzy dołożymy z własnego budżetu. Poza tym w kosztach budowy partycypować będą poszczególne gminy, które już podjęły stosowne uchwały. Gdy tylko projekt uzyska akceptację i gwarancję finansowania ruszą właściwe roboty. Prawdopodobnie będzie to wiosna przyszłego roku. Ukończenie

prac może nastąpić w drugim kwartale 2018 roku. Rok 2016 jest przełomowym. Zarząd Powiatu realizuje największy w historii budżet. Imponuje suma wydatków, zaplanowano 69,8 mln zł. Wierzę, że to co zaplanował nasz samorząd zostanie zrealizowane.

Dożynki Województwa Mazowieckiego 2016

W dniu 4 września 2016 roku w Otwocku odbyły się Dożynki Województwa Mazowieckiego.

Delegacja powiatu węgorwskiego biorąca udział w dożynkach liczyła 50 osób. Przewodniczącą Delegacji Dożynkowej była Bożena Gierej Naczelnik Wydziału Środowiska, Rolnictwa i Budownictwa Starostwa Powiatowego w Węgorwie wraz z pracownikami.

Powiatowymi Starostami Dożnek byli Państwo Adam i Aneta Olton z miejscowości Sadowne, gmina Sadowne. Od 2005 roku prowadzą gospodarstwo rolne o powierzchni 65 ha.

Wieniec Dożynkowy został wykonany przez Zespół „Sadowianki” z gminy Sadowne pod kierunkiem Pani Marianny Szymanik. Zespół od wielu pokoleń kulturowo tradycje wicia wienców i popularyzuje ludową twórczość artystyczną. Przewodniczącą zespołu jest Pani Krystyna Wetoszka. Wieniec został uwity w sposób tradycyjny z naturalnych materiałów takich jak: kłosa zbóż (żyto, pszenica, owies dwukolorowy i jęczmień), proso gryka. Użyto również wielu gatunków ziół (chwasznica, wrotycz pospolity, barwinek, borowina, trawy, dziurawiec, piołun, mięta, lipa, aronia) i kwiatów, a także żarzębiny, która jest nieodzownym elementem towarzyszącym żniwom.

Zespół „Sadowianki” bierze udział w dożynkach parafialno-gminnych, diecezjalnych i wojewódzkich jak również w Mazowieckim Świącie Chleba. Kulturowo tradycje swoich przodków między innymi wicie wieniec dożynkowych.

Po Mszy Św. uczestnicy łamali się wspólnie chlebem dożynkowym. Rozstrzygnięto również konkurs na najładniejszy wieniec dożynkowy w stylu tradycyjnym. Pierwsze miejsce zajął Powiat Węgorwski, drugie miejsce Powiat Gostyniński, a trzecie Powiat Zwoleński.

Bożena Gierej
Naczelnik Wydziału Wydział Środowiska, Rolnictwa i Budownictwa



Muzeum znajduje się w Bielanych-Wąsach, zostało utworzone w 2011 r. Miejscowość Bielany-Wąsy leży przy trasie krajowej nr 63 w odległości 9 km od Sokółowa Podlaskiego, 22 km od Siedlec i 20 km od Węgrowsa.

Właściciel opisywanego muzeum Mariusz Murawski pozyskał i zabezpieczył eksponaty z byłych jednostek wojskowych oraz zajął się ich renowacją. Na niewielkim terenie zgromadzono mnóstwo zabytków. Głównymi eksponatami w muzeum są wojskowe, ciężkie pojazdy kołowe i gąsienicowe: czołgi, transportery opancerzone, wojskowe pojazdy inżynieryjne oraz działa i broń strzelecka. W Muzeum możemy zobaczyć też eksponaty techniki użytkowej - samochody, motocykle, różnego rodzaju maszyny oraz dział modelarski. Ekspozycja zawiera również największą w Polsce, ciekawą kolekcję radiostacji. Dużym zainte-

Techniki Wojskowej i Użytkowej w Bielanych-Wąsach aktywnie współpracuje z innymi muzeami oraz zajmuje się organizacją i wspieraniem różnorodnych imprez kulturalnych i oświatowych. Muzeum prowadzi także działania popularyzujące historię i integrujące społeczność lokalną - organizuje wystawy, spotkania pasjo-

Podlaskie Muzeum Techniki Wojskowej i Użytkowej



przez Podlaskie Muzeum Techniki Wojskowej i Użytkowej. Oprócz tego w ofercie muzeum znajduje się wiele innych atrakcji min: przeciąganie liny, strzelnica sportowa - strzelanie z luków i wiatrówek. Oferta ta cieszy się dużą popularnością wśród młodzieży, ale potrafi mile urozmaicić czas i zainteresować wszystkich uczestników. W okresie letnim można mile spędzić wolny czas nad kąpieliskiem, przy którym jest plaża oraz siłownia „na świeżym

Utworzenie Podlaskiego Muzeum Techniki Wojskowej i Użytkowej okazało się „strzałem w dziesiątkę”. Wydaje się, że niedawno powstał pomysł utworzenia takiego miejsca, a już dziś cieszy się ono dużą popularnością zarówno u miejscowych, jak i przyjezdnych miłośników historii i dobrej zabawy. Muzeum przyciąga do Gminy Bielany nową grupę turystów związanych z tzw. turystyką militarną, która w Polsce znajduje co raz więcej zwolenników zarówno z kraju jak i z zagranicy. Do tej pory progi muzeum przekroczyli goście z wielu krajów między innymi z Ameryki, Niemiec czy Japonii.

Zachęcamy wszystkich do żywej lekcji historii połączonej z zabawą, która jest ciekawszą formą nauki od codziennych zajęć za ławą szkolną. Istnieje możliwość zarezerwowania przejażdżki sprzętem wojskowym np. czołgiem, Skotem czy innym pojazdem zabytkowym na „bielańskim poligonie”.

Więcej informacji można uzyskać na stronie internetowej

www.excitapolonia.pl oraz dokonać rezerwacji pod numerami tel. 792 939 998 i 609 939 998.

Szybko rozwijająca się Gmina Bielany, w której zachowało wiele z tradycyjnego, odchodzącego w innych regionach naszego kraju w przeszłość, sielskiego, swojskiego krajobrazu przyciąga coraz więcej turystów. Dzieje się tak za sprawą pasjonatów historii, krajoznawców, zabytków oraz miłośników przyrody i wędkarstwa na terenie Gminy Bielany. Zachęcamy do odwiedzenia Gminy Bielany, zwiedzenia Podlaskiego Muzeum Techniki Wojskowej i Użytkowej oraz Pałacu w Patrykozach, Skansenu w Sikorach i Regionalnego Ośrodka Kultury w Rozbitym Kamieniu. Proponujemy aktywne formy wypoczynku np. poprzez wypożyczenie rowerów będących własnością Urzędu Gminy.



resowaniem cieszy się śmigłowiec MI-2, który jest ulubieńcem dzieci.

Zwiedzający wsiadają do środka, by zdać sobie sprawę z trudu i stopnia skomplikowania prowadzenia takiej maszyny.

Podlaskie Muzeum

natów militariów, historii, podrózników.

Oprócz tradycyjnego zwiedzenia - oglądania eksponatów, rozszerzono ofertę o bardziej dynamiczną, ciekawszą formę spędzania czasu wolnego. W

swojej ofercie właściciele posiadają również paintball - rozrywkę cieszącą się dużym powodzeniem. Gra rozgrywa się na polu wyposażonym w okopy, ziemianki i makiety, którymi są pojazdy wojskowe. Na polu biwakowym przygotowano miejsce na ognisko,

grilla, a także miejsca siedzące przy specjalnie przygotowanych stołach zbudowanych z elementów czołgowych, w wojskowym namiocie. Panujący tam klimat zostaje w pamięci osób uczestniczących w eventach i imprezach organizowanych

powietrzu”. Szereg atrakcji połączonych z możliwością noclegu jest idealną propozycją dla osób organizujących wieczory kawalerskie czy panieńskie. Organizatorzy przygotowują indywidualne oferty dla grup zorganizowanych, w tym wycieczek szkolnych.

Dożynkowy Festyn Parafialny w Grębkowie za nami

III Dożynkowy Festyn Parafialny w Grębkowie odbył się 28 sierpnia.

Organizatorem festynu była Parafia Grębków, Gminna Biblioteka Publiczna, mieszkańcy Grębkowa przy wsparciu Starostwa Powiatowego w Węgrowie, Urzędu Gminy Grębków i OSP.

Uroczysty pochód dożynkowy ze starostami dożynek Aliną i Tadeuszem Bieniak przeszedł na plac przy plebanii. Tam gości powitali ks. Proboszcz Krzysztof Pawelec oraz Wójt Gminy Bogdan Doliński. Starostowie dożynek i radni parafialni podzielili się chlebem z zebranymi. Już na początku wysłuchano koncertu Orkiestry Dętej z Liwa. Gospodarze dożynek, mieszkańcy Grębkowa, oprócz wspaniałego poczęstunku przygotowali wspólnie ze scholą i chórem parafialnym część artystyczną. Nad programem i scenariuszem czuwały Agnieszka Kowalczyk i Grażyna Kraska.

Konkursy prowadził Marek Mudant. Rozstrzygnięto konkurs plastyczny, na który wpłynęło 19 prac. W konkursie pt. „Moja ulubiona wakacyjna lektura” pierwsze zajęła Julia Piekarska, drugie Angelika Topolska, a trzecie Julia Topolska. W konkursie pt. „Moje wakacje marzeń” pierwsze miejsce zdobyła Daria Boruc, drugie Patryk Konarski i trzecie Olga Roguska.



Wyróżnienia otrzymali: Maja Karczewska, Zuzanna Pernach, Gabriela Klukowska, Jolanta Namieć, Krystian Niewiatowski, Jakub Polkowski, Emilia Polkowska, Katarzyna Madziar, Natalia Madziar, Kacper Polkowski, Wiktoria Polkowska i Natalia Peciak. Odbył się również konkurs wiedzy o parafiach, Gminie Grębków i Powiecie Węrowskim. Pierwsze miejsce

wywalczyła Iwona Patoka, Anna Mudant, trzecie Danuta Dymek. Wyróżnienia dostali Barbara Boruc, Edyta Madziar, Karolina Dymek, Marta Mszczak, Gabriel Zagdański. Tradycją festynu są konkursy na najsmaczniejszy smalec, tu pierwsze miejsce zdobył Sławomir Kowalczyk, drugie Krzysztof Panek, trzecie Barbara Boruc, czwarte Julia Bieniak, Małgorzata Kasprovicz, Katarzyna Bieniak. Konkurs na najsmaczniejsze ciasto drożdżowe wygrała Monika Cichocka i Maja Bieniak,

drugie Małgorzata Przybyło, a trzecie Marta Trojanowska i Agnieszka Nykiel. OSP Grębków przeprowadziło pokaz ratownictwa medycznego i wizualizację wypadku drogowego. Żołnierze z Oddziału Specjalnego Żandarmerii Wojskowej z Mińska Maz. przygotowali pokaz sprzętu wojskowego i samochodu. Policjanci z KPP w Węgrowie znakowali rowery oraz prezentowali radiowóz. Z kolei pielęgniarki z Ośrodka Zdrowia badały chętnym poziom cukru i ciśnienie. Prace wykonane przez uczniów prezentowała Publiczna Szkoła Podstawowa w Trzebuczu oraz Stowarzyszenie Pomocy Osobom Niepełnosprawnym „Jawor” z Jaworka. Strefa Imprez z Białego Stoku przygotowała wiele atrakcji. Akademia twórczego rozwoju „Bystrzak” zapraszała wszystkie dzieci do

wspólnej zabawy. Akademia Piłkarska Orły Grębków Marcina Grygłasa zachęcała do brania udziału w zajęciach dla najmłodszych piłkarzy. KRUS z Węgrowa przygotował konkurs o tematyce „Bezpieczeństwo pracy w gospodarstwie rolnym”, zaś biblioteka przygotowała loterię fantową i los szczęścia. Firma Mary Kay zachęcała wszystkie panie na warsztaty kosmetyczne. Można było również obejrzeć wystawę malarską Lecha Pawlaka. Kulminacją dożynkowej zabawy było losowanie losu szczęścia, a nagrodą był rower. W tym roku gwiazdą wieczoru był zespół Skaner, wystąpił również zespół Divers. Festyn zakończył Apel Jasnogórski. Partnerami i sponsorami festynu byli: Radni Powiatowi Tadeusz Kot i Włodzimierz Mszczak, Katarzyna i Rafał Bieniak, Małgorzata i Andrzej Florowscy, Katarzyna i Michał Grabowscy, Edyta i Paweł Madziar, Krzysztof Mróz, Iwona i Krzysztof Patoka, Ewa i Krzysztof Szymońscy, Edyta i Janusz Wąsowscy,

Maryla i Jacek Zaliwscy, Renata i Jan Żarnoch, Artykuły metalowe Tomasz Anusiewicz, Bank Spółdzielczy w Węgrowie O/Grębków, Firma Remontowo-Budowlana Sławomir Kowalczyk, Firma M-M Marek Mudant, Firma Remontowo-Budowlana Krzysztof Namieć, Firma Remontowo-Budowlana Leszek Namieć, Galeria Pieczywa Broszków, Hydros – Market Budowlany Dariusz Truszek, Kwaciarnia Monika Cellińska, „Mał-Wit” Witold Duszak, Ośrodek Zdrowia Grębków, Piekarnia Kopcie, PZU Marcin Kołak, „Sa-Mar” Marek Sasim, Sklep PICO Marta Drabarek, Sklep motoryzacyjny Autozone Grębków, Stadnina koni Podsuze Katarzyna Bauska, Stadnina koni Żarnówka Ewa i Tomasz Szadyn, Szkoła Drzew i Krzewów Ozdobnych Sutkowscy, Zakład kamieniarski Leokadia i Grzegorz Świerczewski, Zespół Muzyyczny DIVERS. Za rok gospodarzami dożynek będą Stawiska i Trzebucz.

Wanda Mszczak

Otwarcie drogi w Oszczerzach

Na tę drogę czekali nie tylko mieszkańcy gminy Grębków ale przede wszystkim ponad 100 mieszkańców wsi Oszczerze.

2 września oficjalnie odano tę inwestycję do użytku.

W otwarciu wzięli udział wicemarszałek województwa Janina Ewa Orzełowska, członek zarządu Elżbieta Lanc, wicestarosta Halina Ulińska, przewodniczący rady powiatu Zygmunt Orłowski, radni i mieszkańcy. Gospodarzem uroczystości był wójt gminy Grębków Bogdan Doliński. Jak powiedział gospodarz gminy dzięki nowej drodze będzie bezpieczniej i wygodniej, poprawi się komfort jazdy. A tego prze-



de wszystkim oczekiwali mieszkańcy, którzy już od miesiąca z niej korzystają. Goście gratulowali inwestycji samorządowi lokalnemu i mieszkańcom a wójt gminy stwierdził, że potrzeba nam jeszcze wiele takich przedsięwzięć i oczekujemy wsparcia finansowego ze strony urzędu marszałkowskiego.

- „Przygotowujecie dobre

projekty a ja zawsze będę je wspierać bo służą mieszkańcom” – deklarowała Wicemarszałek Województwa Mazowieckiego Janina Ewa Orzełowska. - „Już po raz kolejny biorę udział w Gminie Grębków w takiej uroczystości i jestem pod wrażeniem mieszkańców, którzy tak licznie są obecni. I jak tu nie pomagać” – zapewniła

Członek Zarządu Województwa Mazowieckiego Elżbieta Lanc. Wicestarosta Węrowski Halina Ulińska gratulowała przedsięwzięcia władzom i mieszkańcom gminy i deklarowała chęć współpracy przy kolejnych inwestycjach drogowych.

Sołtys Krystyna Peciak w imieniu mieszkańców w kilku słowach podziękowała za zmodernizowaną drogę i zaprosiła zgromadzonych gości na skromny poczęstunek.

Nawierzchnię gruntową wymieniono na asfaltową na odcinku około kilometr. Wyremontowany odcinek znajduje się w ciągu komunikacyjnym, który łączy drogę powiatową Grębków-Wyszków, ze

wsią Oszczerze. Dzięki remontowi poprawił się także dojazd do pól dla rolników z tej miejscowości.

Wykonanie powyższych prac możliwe było dzięki dofinansowaniu Urzędu Marszałkowskiego Województwa Mazowieckiego ze środków związanych z wyłączeniem z produkcji gruntów rolnych. Wykonawcą prac było Przedsiębiorstwo Robót Drogowych Regionalne Drogi Podlaskie Siedlce.

INFORMACJA

Gmina Grębków oferuje do sprzedaży w trybie bezprzetargowym bardzo atrakcyjne nieruchomości:

SUCHODŃ - dz.nr 274/1 o pow. 1.1630 ha, zabudowana budynkiem po byłej szkole podstawowej, pow. użytkowa 430m², gospodarze budynki murowane. Brak planu zagospodarowania terenu. Działka uzbrojona w media: prąd, wodociąg gminny. Teren ogrodzony. Lokalizacja bardzo dobra. Dojazd z drogi wojewódzkiej, w bliskiej odległości droga krajowa.

STAWISKA - trzy działki o pow. ok. 1400 m² każda. Nieruchomości przeznaczone pod zabudowę mieszkaniową. Kształt działek korzystny, atrakcyjnie położone przy drodze wojewódzkiej, możliwość uzbrojenia w media, w sąsiedztwie zabudowa mieszkaniowa.

Szczegółowe informacje można uzyskać pod nr tel. (25)7930040 wew. 22 lub 535 500 280.



Gmina Korytnica

Urząd Gminy w Korytnicy
ul. Adama Małkowskiego 20, 07-120 Korytnica
Tel. sekretariat: 25 661 22 84, fax: 25 661 22 60
e-mail: ug@korytnica.pl | www.korytnica.pl


Msza Święta dziękczynna za plony w Kościele pod Wezwaniem św. Wawrzyńca w Korytnicy rozpoczęła obchody tegorocznych gminnych dożynek. Nabożeństwo odprawił ks. proboszcz Jarosław Redosz, a koncelebrował - ks. Jerzy Cudny.

Przed ołtarzem ustawiono 9 wieńców dożynkowych, unikalnych i oryginalnie udekorowanych, przygotowanych przez mieszkańców poszczególnych sołectw gminy Korytnica. Na wykonanie każdego wieńca poświęcono przynajmniej kilka dni, jeśli nie tygodni. Po uroczystej eucharystii korowód dożynkowy, prowadzony przez jeźdźców ze Stajni Gral, udał się na pobliski plac wypełniony mieszkańcami i przybyłymi gośćmi.

Pierwszym elementem części oficjalnej było przekazanie przez Starostów Dożynek Magdalenę i Mariusza Jaczewskich z Żelazowa poświęconego chleba na ręce Gospodarza Gminy Wójta Stanisława Komudzińskiego z życze-

a zapach mąki i spieczonej skórki rozprzestrzeniał się po całej okolicy. Chwilę później rozpoczęły się przemówienia skierowane do rolników – bohaterów tego święta. Jako pierwszy zabrał głos organizator, wójt gminy Stanisław Komudziński, który przywitał wszystkich zaproszonych gości. Wśród nich znaleźli się starosta

Mieszkańcy gminy dziękowali za plony



niami, aby nikomu nigdy go nie zabrakło i żeby był sprawiedliwie dzielony. Kilkaset uczestników dożynek zostało poczęstowanych chlebem wypieczonym z tegorocznego ziarna,

węgrowski Krzysztof Fedorczyk, dyr. delegatury siedleckiej Urzędu Marszałkowskiego Dariusz Napiórkowski, dyr. Biblioteki Głównej Województwa Mazowieckiego Michał

Strąk, Komendant Powiatowej Policji w Węgrowie mł. insp. Andrzej Styrzcula oraz duchowieństwo na czele z ks. kan. Jarosławem Redoszem i ks. prał. Czesławem Mazurkiem.

Niestety na uroczystości nie mogła przybyć pani senator RP Maria Koc, która wystosowała do rolników list z życzeniami sukcesów w ich ciężkiej pracy.

Po części oficjalnej nadszedł

czas na koncert Orkiestry Dętej z Węgrowa, która od lat towarzyszy tej imprezie zarówno podczas Mszy Świętej jak i na placu dożynkowym. Zespół zaprezentował sześć utworów, rytmicznych i melodyjnych. Po nich zgromadzeni mogli podziwiać założony przed kilkoma laty z inicjatywy wójta taneczny zespół ludowy „Korytnickich Promyśzków”, który jest dumą gminy, szkoły i rodziców. Dzieci pod kierunkiem choreografa Piotra Szupłaka przedstawiły zebrany „Suite lubelską”. Po nich zaprezentował się przed zgromadzoną publicznością Klub Seniora „Pogodna Jesień”, który wykonał kilka piosenek przy akompaniamentie akordeonu.

Wreszcie przyszedł moment na rozstrzygnięcie konkursu „Posesja roku 2016”. Tą inicjatywą władze samorządowe zachęcają mieszkańców do troski o wizerunek miejscowości, dbałość i estetykę posesji. Pierwsze miejsce przypadło państwu Annie i Andrzejowi Laskowskim, drugie zajęli państwo Danuta i Krzysztof Bieńkowie, a trzecie pani


Zofia Strąk. Laureaci otrzymali pamiątkowe dyplomy oraz nagrody rzeczowe. Wręczono także nagrody twórcom wieńców dożynkowych: mieszkańcom miejscowości Zalesie, Adampol, Decie, Pniewnik, parafii Kąty, uczniom Publicznego Gimnazjum im. Jana Pawła II w Korytnicy, Szkoły Podstawowej im. ks. bpa Franciszka Jaczewskiego w Górkach - Grubakach, Kołu Gospodyń Wiejskich w Leśnikach i Klubowi Seniora „Pogodna Jesień” z Górek - Grubaków.

Gwiazdą dożynek był Kabaret „Ranczo”. Widzowie mogli podziwiać Piotra Pregarzkiego (serialowego Pietrka), Arkadiusza Nadera (policjanta Staśka Koteckiego) i Ewę Kuryło (dyrektorka szkoły w Wilkowyjach). Aktorom akompaniował Dariusz Szweda. Godzinne występy zespołu kabaretowego publiczność nagrodziła brawami.

Rolniczy festyn umilały liczne atrakcje, kiermasze i przygotowane między innymi przez placówki oświatowe punkty gastronomiczne.



SADOWNE



Panorama Sadownego z wieży kościelnej

Gmina Sadowne zajmuje obszar o powierzchni 145 km² (14472 ha). Położona jest w powiecie węgrowskim, województwo mazowieckie. Obejmuje 23 sołectwa i liczy około 6800 mieszkańców. Siedzibą Urzędu Gminy jest miejscowość Sadowne.

Północną granicę stanowi rzeka Bug, z południowej strony graniczy z Gminą Stoczek, a południowo-zachodniej strony z Gminą Łochów.

Herbem Gminy Sadowne jest zielono-żółto-niebieska tarcza z kłosem żyta, liściem dębu i krzyżem. Kłos żyta symbolizuje pracę rolników i patriotyczne tradycje ruchu ludowego, liść dębu jest symbolem licznych pomników przyrody natomiast krzyż nawiązuje do aktu erygowania parafii w 1524r.

Atrakcje turystyczne gminy Sadowne

Sadowne

to wieś gminna założona przez osadników w 1514r. położona na pograniczu Równiny Wołomińskiej i Doliny Bugu. Na dzień dzisiejszy liczy 1320 mieszkańców. W miejscowości znajduje się stacja PKP (4km), Przedszkole, Szkoła Podstawowa, Gimnazjum, Zespół szkół Ponad-gimnazjalnych, Gminny Ośrodek Kultury, Biblioteka, Muzeum i otwarty basen. W centrum Sadownego znajdują się pomniki: Tadeusza Kościuszki, św. Jana Pawła II, bł. Jerzego Popiełuszki, kar. Stefana Wyszyńskiego, św. Floriana, św. Huberta oraz zabytkowa kapliczka Matki Bożej Niepokalanej Poczęcia z 1917 r oraz stara plebania z 1828 r. Na cmentarzu znajdują się mogiły żołnierzy WP z 1939r., mogiły żołnierzy AK oraz 2 groby Nieznanego Żołnierza. Na terenie sołectwa znajduje się również kamień poświęcony mieszkańcom Sadownego żyjącym na przestrzeni 500lecia, pomnik poświęcony pamięci pomordowanych Żydów oraz tablica upamiętniająca miejsce narodzin bł. Edwarda Grzymały.



Kościół w Sadownem i Kamień Pamięci



Pomniki przyrody na cmentarzu w Sadownem

Pomniki przyrody

Na terenie Gminy Sadowne ochroną pomnikową objęto wiele drzew, głównie są to dęby szypułkowe, lipy drobnolistne oraz sosny zwyczajne. Do najbardziej okazałych drzew pomnikowych liczących się w skali kraju należą:

- dąb szypułkowy o obwodzie 615cm i 24 m wysokości we wsi Ocięte,
- lipa drobnolistna o obwodzie 305 cm i wysokości 24 m w Wilczogębach
- sosna zwyczajna o obwodzie 135 cm i 12 metrów wysokości na Stacji Kolejowej w Sadownem.

Na uwagę zasługuje aleja dębów o wymiarach od 185cm do 385 cm i wysokości 15-26 metrów rosnących na cmentarzu w Sadownem.



Pomnik przyrody w miejscowości Krupińskie




Panorama starorzecza Bugu

Torfowisko Kules

położone jest na terenie Nadbużańskiego Parku Krajobrazowego w południowej części otoczonej wzniesieniami morenowymi. Długość ścieżki wynosi około 1600 metrów, a na jej trasie znajduje się 8 przystanków z bogato ilustrowanymi tablicami tematycznymi.

Torfowisko o powierzchni 27,60 ha posiada status użytku ekologicznego. Szata roślinna torfowiska jest zróżnicowana. Centralnie położone, małe jezioro porastają zbiorowiska roślinności wodnej. Na jego obrzeżach wykształciły się szuwały. Zasadniczą część tworzy roślinność torfowiskowa. Torfowisko otoczone jest przez bagienny, bór świeży i bór suchy. W lasach licznie reprezentowany świat grzybów. Można spotkać tu ssaki, gady, płazy i owady oraz wiele gatunków ptaków.



Torfowisko Kules



Kapliczka św. Jana Nepomucena



Św. Jan Nepomucen

Św. Jan Nepomucen

W Podborzu (cz. Zalesia) znajduje się kapliczka z figurą św. Jana Nepomucena, tzw. „Nepomuk” z II poł. XVIII w.

Z kapliczką św. Jana Nepomucena wiąże się znana legenda, według której podczas jednej z wielkich powodzi u stóp wzgórza, na którym stał kościół, osiadła figurka św. Jana w drewnianej kapliczce, którą wzburzone wody Bugu przyniosły nie wiadomo skąd. Figurka z kapliczką nie stały jednak długo przy kościele w Sadownem, bowiem kolejna wielka powódź przeniosła ją około 2,5 km na zachód od Sadownego i osadziła przy drodze do Rażen, które kiedyś były miastem. Ludzie po powodzi przenieśli kapliczkę z powrotem do Sadownego. Jednak następna wielka woda zabrała kapliczkę spod kościoła i osadziła w miejscu w którym stała poprzednio. Działo się tak kilkakrotnie, aż ludzie dali za wygraną. Żywił zwyciężył, wygrały wody rzeki Bug. Od tych czasów miejscowi chcąc powiedzieć o kimś, że wyjechał, zerwał kontakty rodzinne lub stosunki sąsiedzkie mówią, że "Odsunął się jak św. Jan od Sadownego".

Żadne źródła historyczne nie podają innego pochodzenia tej kapliczki jak opisane w legendzie. Źródła te wskazują, że w kapliczce jest naturalnej wielkości rzeźba przedstawiająca św. Jana Nepomucena. Rzeźba ta została wykonana w drugiej połowie XVIII wieku - jej autor jest jednak niezany. Musiał to być jednak doskonały rzeźbiarz, bowiem cała figura jest jak żywa. Widać, że jest to duchowny odziany w kapłańskie szaty ze swej epoki dzierżący krzyż. Artysta precyzyjnie wyrzeźbił całą sylwetkę świętego, a układ głowy i rąk wyraża jego uduchowienie. Wiernie wyrzeźbił też poszczególne elementy ubioru św. Jana Nepomucena.



POWIAT WĘGROWSKI

I Kongres Turystyczny Powiatu Węgrowskiego

Pierwszy w historii Powiatu Węgrowskiego Kongres Turystyczny odbył się 14 września 2016r. w Węgrowskim Ośrodku Kultury.

Wydarzenie rozpoczęła projekcja filmu promocyjnego przedstawiającego walory gmin powiatu węgrowskiego.

Uroczystego otwarcia Kongresu dokonał Starosta Węgrowski Krzysztof Fedorczyk.

Zebrani na prośbę Krzysztofa Fedorczyka minutą ciszy uczcili tych, którzy w ostatnim czasie odeszli, a byli zasłużeni w dziedzinie turystyki i kultury. Starosta Węgrowski wspominał śp. Janinę Toczyłowską, śp. Burmistrza Łochowa Mariana Dzieciola, śp. prof. Mariusza Karpowicza i śp. prof. Marka Kwiatkowskiego. Następnie Starosta Krzysztof Fedorczyk powitał gości, którzy przybyli na Kongres Turystyczny, a wśród nich Wicemarszałek Senatu RP Marię Koc, prof. Franciszka Midurę, dr Aleksiego Chmiela, dr Jana Pawła Piotrowskiego, dr Mirosława Roguskiego, Ks. Dziekana Leszka Gardzińskiego, przedstawicieli PTTK, LOT Wielki Gościniec Litewski, burmistrzów, wójtów, radnych gmin i powiatu, twórców rękodzieła ludowego i artystycznego, przedsiębiorców, media i wszystkich zebranych.

Otwierając I Kongres Starosta Węgrowski podziękował Wicestarostę Halinie Ulińskiej, która była głównym jego pomysłodawcą i organizatorem.

W swoim wystąpieniu Wicestarosta Halina Ulińska wskazała cel strategiczny, jakim jest wysoka atrakcyjność turystyczna Powiatu dzięki wykorzystaniu walorów przyrodniczych i kulturowych.

„Należy budować spójną ofertę turystyczną i kulturową powiatu węgrowskiego. Można tego dokonać poprzez odpowiednią strategię, która zakłada optymalne wykorzystanie zasobów Powiatu i jego otoczenia. Dlatego turystyka w powiecie węgrowskim opierać się powinna o taki produkt turystyczny, który z uwagi na swoje unikalne cechy będzie chętniej wybierany na rynku. Oferta powiatu węgrowskiego może być w związku z tym budowana na zasadzie uzupełnienia innych ofert, na zasadzie współpracy” – mówiła Wicestarosta Halina Ulińska. Wskazała jednocześnie na kluczowe działania, które w tym zakresie należy podjąć. Chodzi m.in. o współpracę JST i partnerów pozarządowych w zakresie spójnego i jednorodnego systemu promocji atrakcji turystycznych na terenie Powiatu oraz wsparcie działań w zakresie poprawy jakości świadczonych usług turystycznych i agroturystycznych.

Senator Maria Koc pogratulowała władzom powiatu tak cennej inicjatywy. „Jest to spotkanie, podczas którego uczestnicy dzielą się swoimi spostrzeżeniami, uwagami. Mamy ogromne walory kulturowe i turystyczne, których zazdroszczą nam inni i które możemy wykorzystać dla dobra ziemi węgrowskiej. Ta tematyka jest mi bliska i zawsze służę pomocą” – zapewniła senator Maria Koc.



Uczestnicy Kongresu



Wicemarszałek Senatu RP Maria Koc

Głównym prelegentem I Kongresu Turystycznego Powiatu Węgrowskiego był prof. Franciszek Midura, który wygłosił referat wprowadzający. Stwierdził, że obecnie turystyka postrzegana jest jako zjawisko przestrzenne, kulturowe, społeczne, psychologiczne i przede wszystkim ekonomiczne. Zdaniem profesora turystyka jest dziedziną, która generuje wzrost gospodarczy, angażując wiele sektorów i dziedzin gospodarki, przez co staje się kołem zamachowym rozwoju lokalnego. Wyzwała przedsiębiorczość i aktywność, dzięki temu powstają nowe miejsca pracy. Prof. Midura podkreślił też, że



dla samorządów rozwój turystyki jest ustawowym obowiązkiem. Podczas kongresu Starosta i Wicestarosta wręczyli podziękowania osobom i instytucjom, za działania na rzecz turystyki w 2016 r. Podziękowania otrzymali:

Krzysztof Wyszogrodzki, Burmistrz Węgrowska, Jadwiga Giers, Towarzystwo Miłośników Ziemi Węgrowskiej, Roman Postek, Dyrektor Muzeum Zbrojowni na Zamku w Liwie, Ks. prałat Leszek Gardziński, Ks. dr Romuald Kosk, Bogusław Szymański, Wójt Gminy Liw, Dorota Rogalska, Prezes Stowarzyszenia „Liwianka”, Małgorzata Peplowska, tkactwo, Bożena i Henryk Sopyła, Sylwester Rowicki, gospodarstwo agroturystyczne, Anna Kuncewicz, Wioska Indiańska „Fort Hantajo”, Bogdan Doliński, Wójt Gminy Grębków, Ewa Szadyn, stadnina koni „Konik Polny”, Bogdan Grodzki, Anna Młodożeniec-Grabowska – Dwór w

Proszewie, Jolanta Karczewska – Kustosze Muzeum Architektury Drewnianej Regionu Siedleckiego, Jadwiga Bim i Beata Polkowska – Stowarzyszenie „Grębkowianie”, Katarzyna Bauska stadnina koni, gospodarstwo agroturystyczne, Wioletta Krupa agroturystyka, stadnina koni, Hanna Kelleher - Wójt Gminy Wierzbnów, Barbara Kuligowska-Roman – gospodarstwo agroturystyczne „Bania”, Maria Skarżyńska – rękodzieło, Ewa Szczęśniak – rękodzieło, Stanisław Komudziński Wójt Gminy Korytnica, Grzegorz Żmuda „Przystań Liwiec”, Anna i Tomasz Górcy Stajna Grał, Janusz Rutkowski Wójt Gminy Miedzna, Halina i Szczepan Pyrak wyroby artystyczne z drewna, Weronika Sawicka hafciarstwo, Małgorzata Chrzanowska hafciarstwo, Ewa Dziewulska i Marianna Wysocka rzeźba w drewnie, Wiesław Gmiter hafciarstwo, Waldemar Cyran Wójt Gminy Sadowne, Piotr Olkowski „Przy lesie”



Występ Zespołu Folklorystyczno-Ludowego z Zespołu Szkół Ponadgimnazjalnych w Łochowie

agroturystyka, Krystyna Podgórska agroturystyka, Ewa Wojtoń agroturystyka, Alicja Niewada „Kraina Koni”, Konrad Urban agroturystyka i stadnina koni, Emil Filipiak Prezes Klubu Sportowego „WICHER” Sadowne; Mieczysław Wójcik Wójt Gminy Stoczek, Martyna Częścik z Żulina, Stanisława Góral z Żulina, Irena i Danuta Zawadzkie z Żulina, Robert Gołaszewski Burmistrz Łochowa, Kapela Łochowska, Zespół „Gwizdałanki”, Zespół „Łochowianie”, Mariusz Denis agroturystyka, Andrzej Gałązka agroturystyka, Agnieszka i Wojciech Idzi agroturystyka, Justyna Gołębiowska i Elżbieta Koziol agroturystyka, Krystyna Sobolewska agroturystyka, Danuta Grodzka-Wojdyna – właścicielka Galerii Zambrzyńiec, dr Mirosław Roguski – autor książek i publikacji o powiecie węgrowskim, Prezes Zamek Liw Stowa-



Stoisko Zespołu Szkół Ponadgimnazjalnych w Sadownem



Stoisko Restauracji Everest z Węgrowa



Stoisko Publicznego Gimnazjum w Korytnicy, Klub 4H Aster



Stoisko Pani Martynty Częścik z Żulina

Grądki – autor książek, Andrzej Kruszewski – Prezes Towarzystwa Przyjaciół Ziemi Korytnickiej, Ks. Proboszcz Wiesław Niemyjski, Ks. Tomasz Duszkiewicz, Marek Sobisz, Barbara Grzeszek – przewodnik turystyczny, Jan Mielniczek, Iwona i Wojciech Górecy – Hotel Everest, Władysław Grochowski, Pałac Łochów, Bożena Sopińska, Zajazd na Liwskich Mostach, Jadwiga Kresa, twórcza rękodziela artystycznego, Odlewnia Dzwonów Braci Kruszewskich, Maria Wrzeszcz, rękodzielo, Janusz Urbankowski – Kustosz Muzeum Ziemi Sadowieńskiej, Ewa Chomżyńska – Prezes Stowarzyszenia „Skarbiec” z Miedznej, Lidia Rowicka – Publiczne Gimnazjum im. Jana Pawła II w Korytnicy Klub 4H „Aster”, Waldemar i Małgorzata Gójscy – Dwór w Galkach, Marek Królak – rzeźbiarz, Eliza Maciopa „Eurostruś” Borzychy, Róża i Arkadiusz Toczyłowsy – właściciele Dworu w Paplinie, Mirosław

Sławomir Ryszawa – Dyrektor ZSP w Sadownem, Kataliciek Radio Podlasie, Dariusz Kuziak i Stanisław Jastrzębski „Tygodnik Siedlecki”, Aneta Korczak „Życie Siedleckie”, Jerzy Szczęśniak – Telewizja Kablowa Spółdzielni Mieszkaniowej „Podlasianka”, Leszek Koper – redaktor naczelny „Węgrowskie Bądźmy Razem”, Mateusz Majewski – redaktor naczelny „Głosu Węgrowa i Okolic”, Patryk Buta.

Podczas trwania Kongresu pracowała komisja wnioskowa, która opracowywała wnioski i postulaty przedstawiane podczas panelu dyskusyjnego. Głos w dyskusji zabrali: Danuta Grodzka Wojdyna właścicielka Galerii Zambrzyńiec i działaczka PTTK, Roman Postek, Prezes Lokalnej Organizacji Turystycznej Wielki Gościńiec Litewski, dr Jan Paweł Piotrowski, Barbara Tekieli, Członek Zarządu LOT Wielki Gościńiec Litewski, Barbara Grzeszek, przewodnik turystyczny, dr Mirosław Roguski, autor książek i publikacji o regionie i turystyce, Grzegorz Żmuda, właściciel „Przystani Liwiec”, Barbara Kulligowska Roman, właścicielka gospodarstwa agroturystycznego, „Bania”.

Wnioski będą materiałem do dalszej analizy. Zostaną przedstawione Zarządowi Powiatu i przekazane szerszemu forum. Halina Ulińska ogłosiła konkurs na nowy produkt turystyczny powiatu węgrowskiego. Zapowiedziała już wkrótce przedstawienie regulaminu. W czasie przerwy uczestnicy kongresu zwiędali stoiska i degustowali potrawy kuchni regionalnej i tradycyjnej. Wśród wystawców znaleźli się: Stowarzyszenie „Liwianka”, Hotel i Restauracja „Everest”, Bożena Sopińska, „Zajazd na Liwskich Mostach”, Stanisława Góral z Żulina, Martyna Częścik z Żulina, Danuta i Irena Zawadzkie z

Żaboklicki – Piekarnia Roguszyn, Stowarzyszenie na Rzecz Rozwoju i Promocji Wsi Borzychy, Roman Kuzelyak – Muzeum Gwizdka w Gwizdałach, Hanna i Ryszard Sakowscy – fotografia, Katarzyna Zabadala – Dyrektor WOK Węgrów, Artur Lis – Dyrektor MiGOK Łochów, Małgorzata Piórkowska – Dyrektor Miejskiej Biblioteki Publicznej w Węgrowie, Wanda Miszczak – Dyrektor GBP w Grębkowie, Mirosław Urban – akustyk WOK, Andrzej Styrzula – Komendant Powiatowy Policji w Węgrowie, Artur Skóra – Dyrektor SP ZOZ w Węgrowie, Jadwiga Snopkiewicz – Dyrektor Powiatowego Centrum Pomocy Rodzinie w Węgrowie, Piotr Koc – Komendant Straży Miejskiej, Zespół Ludowy „Węgrowianie”, Zespół Folklorystyczno-Ludowy „Sadzewiczowa” z Zespołu Szkół Ponadgimnazjalnych w Łochowie, Zespół Taneczny z Zespołu Szkół Ponadgimnazjalnych w Sadownem, Zespół Szkół Ponadgimnazjalnych w Węgrowie, Andrzej Suchenek – Dyrektor ZSP w Łochowie, Janusz Baum – Dyrektor ZSP w Węgrowie,

Żulina, Małgorzata Peplowska, Jadwiga Kresa, Stowarzyszenie „Skarbiec” z Miedznej, Eliza Maciopa i Dariusz Królak „Eurostruś”, Halina i Szczepan Pyrak z Miedznej, Maria Wrzeszcz, Dorota Szczygalska, Galeria Zambrzyńiec, Publiczne Gimnazjum im. Jana Pawła II w Korytnicy – Klub 4H Aster, Zespół Szkół Ponadgimnazjalnych w Sadownem, Zespół Szkół Ponadgimnazjalnych w Węgrowie, Towarzystwo Miłośników Ziemi Węgrowskiej – p. Jadwiga Giers, Miejska Biblioteka Publiczna w Węgrowie.

I Kongres Turystyczny zakończyła piękna część artystyczna, w której wystąpił Zespół Folklorystyczno-Ludowy z ZSP w Łochowie, Zespół Taneczny z ZSP w Sadownem oraz Zespół Ludowy „Węgrowianie”.

Leszek Koper

„podróżuję by malować ...”



Wiktor Gago
architekt, malarz i podróżnik

„Podróżuję by malować i choć potrafię narysować coś nie będąc w podróży to nie wyjadę bez farb” - tak mówi o sobie pan Wiktor Gago architekt, malarz i podróżnik, mieszkaniec Gminy Liw. Jest również nauczycielem

akademickim w Pracowni Rysunku, Malarstwa i Rzeźby przy Katedrze Dziedzictwa Architektury i Sztuki Wydziału Architektury Politechniki Warszawskiej. W latach 2011-2015 pełnił funkcję przewodniczącego Koła Naukowego Rysunku PW, członek Stowarzyszenia Akwarelistów Polskich, a także organizator licznych plenerów oraz laureat międzynarodowych konkursów. Pan Wiktor jest przede wszystkim człowiekiem, który łączy zawód z pracą artystyczną i swoją wielką pasją - podróżami. Sam artysta mówi o swoich obrazach: „Akwarele nie są one jedynie graficznym zapisem odwiedzonego przestrzeni. Powstawały w plenerze angażując wszystkie zmysły. Kryją w sobie zapach, temperaturę, krople deszczu, ziarenka piasku uniesione przez wiatr, głosy ludzi poznanych podczas ich powstawania. To również zapisy atmosfery wnętrza urbanistycznych, dla których często architektura jest


jedynie architekturą tła.”

W grudniu 2015 roku ukazała się pierwsza książka artysty pt. „ujęcie wody”. Przedstawia ona zapiski z odwiedzonych miast - akwarele plenerowe wzbogacone o słowo Jarosława Mikołajewskiego. Premierze albumu Wydawnictwa Blue Bird towarzyszyły dwie wystawy, pierwsza w Warszawie gdzie zaprezentowanych zostało blisko 60 obrazów oraz druga która odbyła się w Miejskiej Bibliotece Publicznej w Węgrowie. Prace można

stronie:

www.facebook.com/wiktorgagowatercolor;
www.wiktorgago.pl;
www.wydawnictwo-bluebird.pl/
(strona wydawnictwa).


Z całą pewnością o panu Wiktorze Gago, jako malarzu czy architekcie usłyszymy jeszcze nie raz. Życzymy mu wspaniałych projektów oraz wymarzonych podróży,



Lecce Włochy 2013



Volterra Włochy 2014



Riomaggiore Włochy 2014



Gmina
Liw

Urząd Gminy Liw z/s w Węgrowie
ul. Mickiewicza 2, 07-100 Węgrów
tel./fax.: 25 792 28 21
e-mail: admin@liw.pl | www.liw.pl

może nawet tych w przestrzeni kosmicznej.

Ogród dydaktyczny w Ruchnie

W wakacje przy Samorządowej Szkole Podstawowej w Ruchnie został wykonany ogród dydaktyczny pn. „z przyrodą za pan brat”. Stworzenie ogrodu pozwoliło na prowadzenie w nim zajęć z przedmiotów przyrodniczych oraz lepsze przyswajanie wiadomości. Ogród składa się z kolekcji roślinnych uzupełnionych elementami edukacyjnymi, takimi jak np. tablice interaktywne, gry, domki dla owadów. Rośliny, które wybrano do utworzenia ogrodu to gatunki krajowe drzew i krzewów oraz bylin w różnorodnych odmianach. Ogród jest przyjazny dla zwierząt, sprzyja zasiedlaniu się na jego terenie różnych gatunków ptaków, ssaków i owadów. Ogród składa się z 3 części, które podzielone są tematy-

cznie:

Strefa ornitologiczna – to część ogrodu w zaciszu. Na drzewach zawieszono są różnego typu budki dla ptaków. Krzewy posadzone w tej części to krzewy stanowiące pokarm dla ptaków oraz dające im schronienie.

Owadzi labirynt – część ogrodu z domkami dla owadów oraz abiryntem utworzonym z krzewów i bylin wabiących owady zapylające.

Leśna polana – utworzona między drzewami. Głównym jej elementem jest rabata składająca się z krzewów oraz bylin. Większość dobranych tu krzewów wytwarza owoce, które mogą być nie tylko przysmakiem dla dzieci, ale również i zwierząt. Kwiaty krzewów oraz bylin

wabiają motyle, pszczoły samotnice itp.

Uzupełnieniem ogrodu jest stacja meteorologiczna. Pozwoli ona na prowadzenie badań w zakresie zmian temperatury, wilgotności powietrza, prędkości wiatru oraz ciśnienia atmosferycznego.

Celem edukacyjnym tego miejsca jest pobudzenie u dzieci chęci poznawania przyrody poprzez zabawę, obserwację, własne doświadczenia oraz spędzanie większej ilości czasu na świeżym powietrzu. Ogród dydaktyczny w Ruchnie został sfinansowany ze środków Wojewódzkiego Funduszu Ochrony Środowiska i Gospodarki Wodnej w Warszawie oraz Gminy Liw.



Spotkanie z Indianami



FUNDACJA

Sfinansowano ze środków Fundacji PZU

Liwskie Stowarzyszenie Wspierania Przedsiębiorczości oraz Aktywizacji Społecznej od 01.08.2016r. realizuje projekt „Nie jesteś sam”, współfinansowany ze środków Fundacji PZU w ramach konkursu dotacyjnego „Młodzi niepełnosprawni - sprawni z PZU”. Jego celem jest zwiększenie samodzielności, sprawności i aktywności społecznej osób niepełnosprawnych oraz wsparcie ich rodzin poprzez innowacyjnie zorganizowane formy opieki i aktywizacji nad niepełnosprawnymi na

obszarach wiejskich i w małych miastach. 3 września zakwalifikowani do udziału w projekcie - dzieci, młodzież i ich rodzice, wzięli udział w wyjeździe do

wioski indiańskiej w Borzychach. Celem spotkania była integracja społeczna dzieci zdrowych i tych z niepełnosprawnością.



Jubileusz 100 – lecia urodzin

1 września miała miejsce uroczystość jubileuszu 100-lecia urodzin Pani Leokadii Grzeszek z Jartypor:

Uroczystość odbyła się w Kuluszynie, gdzie obecnie Pani Leokadia przebywa w domu swojej córki. Jubilatka urodziła się w 1916 roku w Szarutach. Przez pewien okres była nauczycielką Szkoły Podstawowej w Jartyporach. Tam również

wyszła za mąż i wraz z nim rozpoczęła prowadzenie 8-hektarowego gospodarstwa rolnego. Pani Leokadia wychowała wraz mężem, który zmarł przed 10 laty troje dzieci. W jubileusz wzięli udział: wiceburmistrz Kuluszyna Henryk Sektas, Przewodniczący Rady Miasta Janusz Pelka, Wójt Gminy Liw Bogusław Szymański, Przewodniczący Rady Gminy Liw Mieczysław Jaszczur,

kierownik mińskiego KRUS Marcin Pietrański oraz rodzina jubilatki.

Pani Leokadii życzymy 200 lat, dużo zdrowia i pogody ducha.





Gmina
Łochów

Urząd Miejski Łochów
al. Pokoju 75, 07-130 Łochów
Sekretariat Burmistrza: tel. 25/64 37 806
Kancelaria Ogólna: tel. 25/64 37 800
e-mail: sekretariat@gminalochow.pl | www.gminalochow.pl

JERZYSKA 44

21 sierpnia 2016 roku w Jerzyskach gm. Łochów, jak co roku, odbyły się uroczystości patriotyczne upamiętniające walki z sierpniu 1944 roku.

Był to burzliwy okres w historii naszego kraju. Niemcy ponoszący klęskę na froncie wschodnim, cofają się pod naporem Armii Czerwonej. Dowództwo Armii Krajowej przygotowało się na ten moment planując operację „Burza”. Wszędzie tam, gdzie Niemcy wycofywali się, żołnierze Armii Krajowej mieli opanowywać teren. Miało to na celu zapobieżenie wywózowi ludności, majątku oraz dewastacji infrastruktury. Akcja „Burza” w Wołominie została ogłoszona 26 lipca. Oddziały Armii Krajowej i Narodowych Sił Zbrojnych, które przyłączyły się do akcji w dniu 30 lipca, wraz z wkraczającymi żołnierzami radzieckimi wyzwalają Wołomin i okolicę. Jednak w wyniku konfrontacji z Niemcami już 3 sierpnia cały ten obszar zostaje ponownie zajęty przez Niemców. Żołnierze polscy, aby uniknąć represji, uchodzą przed okupantem. Docierają do lasów w okolicach Łochowa, gdzie usiłują się skryć. Jednak lasy te są też miejscem stacjonowania Niemców. Oddział złożony z żołnierzy AK i NSZ pod dowództwem ppor. Kajetana Fijałkowskiego ps. „Rafał” zostaje wykryty w lesie pod wsią Jerzyska. Część żołnierzy polskich ginie, część pojmana zostaje rozstrzelana, nielicznym udaje się uciec.

Przez wiele lat pamięć o prawdziwym przebiegu tego boju była skrywana. We wrześniu 1982 roku (stan wojenny) środowisko kombatanckie Powstańców Oddziałów Specjalnych „Jerzyki” w miejscu bitwy stawia pomnik. Tablica tam umieszczona informowała, że bój tu stoczyli żołnierze Powstańców Oddziałów Specjalnych „Jerzyki”. Historycy oraz pasjonaci historii znają taką organizację. W czasie okupacji oprócz Armii Krajowej, Narodowych Sił Zbrojnych i Batalionów Chłopskich powstało jeszcze kilkadziesiąt innych organizacji, z których nie wszystkie połączyły się z AK. POS „Jerzyki” istniały na zachód od Warszawy, głównie na terenie Puszczy Kampinoskiej, w Wołominie ich nie było. Po 1945 roku władze komunistyczne honorowały głównie partyzantów Armii Ludowej, organizacji nielicznej ale lewicowej. Aby umniejszyć zasługi AK, wspieranym inne

organizacje kombatanckie. Żołnierze walczący w szeregach NSZ byli represjonowani i więzieni, dlatego nie mogli oficjalnie stworzyć własnego związku kombatanatów. Ci którzy chcieli posiadać uprawnienia kombatanckie na różne sposoby byli zachęceni do wstępowania w szeregi innych organizacji, zatajając prawdziwą przynależność. Jednak po roku 1989 można było ujawnić swą prawdziwą przynależność. Nie wszyscy jednak to zrobili. W ostatnich kilku latach temat przywrócenia prawdy o wydarzeniach sprzed 72 lat podej-



Zarządu Światowego Związku Żołnierzy AK oraz Tadeusz Krupa - red. Gazety Łochowskiej oraz dziś Burmistrz Łochowa, wcześniej radny PiS - Robert Golaszewski. Efektem tych działań jest wymieniona przez Nadleśnictwo Łochów tablica informująca o prawdziwym przebiegu tej bitwy opracowana na podstawie dokumentów Rady Ochrony Pamięci Walki Męczeństwa. Tegoroczna uroczystość zgromadziła dużą ilość uczestników, którzy do Jerzysk przybyli całymi rodzinami. Były poczty sztandarowe wszystkich szkół i wszystkich jednostek OSP z terenu gminy. Po raz pierwszy pojawili się przedstawiciele Związku Żołnierzy Narodowych Sił Zbrojnych, a pomimo zaproszenia zabrakło przedstawicieli POS „Jerzyki”. Oprócz kombatanatów, przedstawiciele samorządów, Nadleśnictwa oraz Policji nie zabrakło przedstawicieli rządu i parlamentu RP w osobach: wiceminister Edukacji Narodowej Teresy Wargockiej, posła na Sejm RP

kiego Doroty Skrzypek. Po raz pierwszy obchody rocznicy bitwy pod Jerzyskami połączone były ze Świętem Wojska Polskiego. Uroczystość rozpoczęła się Mszą Św., której przewodniczył J.E. ks. bp. Tadeusz Pikus, ordynariusz Diecezji Drohiczyńskiej. Ks. Biskup w homilii nawiązał do zakłamej historii tego miejsca mówiąc - „... Historię nie tylko tworzymy, ale trzeba ją też opisywać rzetelnie ...”. Po mszy odczytano apel poległych i oddano salwę honorową. W trakcie uroczystości wręczono awansna stopień porucznika Mieczysława Chojnackiemu ps. „Młodzik”, żołnierzowi AK Obwodu „Rajski Ptak”, który z więzienia wyszedł dopiero w lutym 1960 roku. Uroczystość przy pomniku zakończyła się złożeniem wieńców. Tradycyjnie całość obchodów zakończyło spotkanie na polanie pod dębami wspólnym posiłkiem przy gróchówce i innych smakowitościach. Czas umilała Kapela Łochowska w repertuarze patriotycznym



mowali publicznie: Łochowski Klub Gazety Polskiej, Jarosław Stryjek - historyk, regionalista, Mirosław Widlicki - członek

Daniela Milewskiego, wicewojewody mazowieckiego Sylwestra Dąbrowskiego oraz wicekurator woj. mazowiec-

oraz występ Wojciecha Bardowskiego. Odbyły się także pokazy musztry paradnej Grupy Rekonstrukcji Historycznej 7 Pułku Ułanów Lubelskich.

Jak zapewniają władze gminy, uroczystości w Jerzyskach są na stałe wpisane w kalendarz wydarzeń i będą corocznie obchodzone wraz ze Świętem Wojska Polskiego. W następnym roku zapraszamy w niedzielę 20 sierpnia.

Gmina to nasze wspólne dobro

z Januszem Rutkowskim, wójtem gminy Miedzna rozmawiał Leszek Koper



Wójt gminy Miedzna
Janusz Rutkowski

- Wspólnie można więcej. W połowie lipca, razem z wójtami gmin Lów, Korytnica i Sadowne podpisał Pan porozumienie dotyczące przystąpienia gminy Miedzna do partnerstwa dotyczącego wspólnej realizacji projektu pod nazwą „Odnawialne źródła energii poprawą jakości środowiska naturalnego w powiecie węgrowskim”. Co gminy chcą przez to osiągnąć?

Faktycznie, 19 lipca podpisałem taką umowę. Naszym celem jest ubieganie się o środki, dzięki którym będziemy mogli budować instalacje energii odnawialnej. Przygo-

towujemy się do tego już wiele miesięcy. Do urzędów gmin zgłaszali się mieszkańcy, którzy wyrażali zapotrzebowanie i zainteresowanie panelami fotowoltaicznymi i solarami. Unijne dofinansowanie dla tego typu inwestycji to do 80 proc. kosztów, nie więc dziwnego że wielu mieszkańców chciało to zrobić. Ostatecznie jednak umowy w naszej gminie podpisały 102 osoby. To jednak nie wszystko. Chcemy aby w naszej gminie, panele oprócz posesji prywatnych, były montowane także na budynkach użyteczności publicznej. Myślę tutaj o dwóch szkołach, oczyszczalni ścieków i ośrodku zdrowia.

- Jakieką są koszty tego typu przedsięwzięcia?

Łączny koszt to około 13 mln zł, my jako gminy chcemy pozyskać maksimum czyli około 10 mln zł. Problemem może być nie zainteresowanie mieszkańców ale zbyt niska pula dofinansowania jaka została przeznaczona dla mieszkańców Mazowsza. Wiadomo, że na tę chwilę są to 42 mln zł, zrozumiałe jest więc, że nie dla wszystkich wystarczy. Mamy jednak nadzieję, że sytuacja ulegnie zmianie i pula pieniędzy

wzrośnie i to znacznie. Tym samym uda się nam zrealizować projekt instalacji OZE. Jesteśmy więc dobrej myśli i czekamy.

- Jaka jest sytuacja finansowa gminy Miedzna?

Nie jest źle, pod żadnym względem nie jesteśmy zagrożeni. Koniec 2014 roku to zadłużenie w wysokości 29 proc. dochodów budżetu, z kolei na koniec 2015 roku to już 19 proc. W tej chwili ten wskaźnik jeszcze spadł i wynosi około 10 proc. Widać więc, że jako gmina nie jesteśmy zbyt mocno zadłużeni. Chcę powiedzieć, że kredytem chcemy sfinansować budowę kanalizacji w Żeleźnikach i Poszewce, dobrze by było pozyskać na inwestycje środki unijne. Obfity w inwestycje był 2014 rok. Ubiegły rok również zaliczamy do bardzo udanych. Najważniejszymi inwestycjami było między innymi utwardzenie drogi w Warchołach, a także jednej z ulic w Miedznie. Wykonana została spinka wodociągu pomiędzy Żeleźnikami i Tchórzową. To zabezpiecza zasób wody w razie problemów z dostawą, przykładem może być susza. Cieszę się, że rada zaczyna mówić jednym

głosem, ostatnie absolutorium otrzymałem 12 głosami za, przy jednym wstrzymującym. Gmina to jeden organizm, to wspólne dobro wszystkich mieszkańców, na które musimy pracować. Dlatego z zadowoleniem przyjmuję dobrą współpracę z radnymi, sołtysami, pracownikami urzędu i jednostek podległych. Nasze działania skierowane są w stronę mieszkańców, tak aby ich potrzeby były realizowane.

- W oczach mieszkańców wyznacznikiem skuteczności wójty są inwestycje. Jak wyglądają te działania w gminie Miedzna?

O inwestycjach nie można zapominać, są potrzebne dla wygody i komfortu naszych mieszkańców. Na terenie gminy wykonaliśmy remonty dróg gruntowych, ogółem na kwotę 650 tys. zł, w tym 140 tys. to środki FOGR. Opracowaliśmy dokumentację techniczną pn. „Budowa instalacji prosumenckich w gminie Miedzna”, a także „Strategię Rozwoju Gminy Miedzna na lata 2016 – 2025”. Na drodze gminnej w Orzeszówce dokonano przebudowy mostu, a także modernizacji remizy OSP w Międzylesiu. Za prawie 92

Gmina Miedzna



Urząd Gminy Miedzna
ul. 11 Listopada 4, 07-106 Miedzna
tel. 25/691 83 28; 25/691 83 27

e-mail: ugiedzna@op.pl | www.gmina-miedzna.pl

tys. zł została przebudowana ulica Sienkiewicza w Miedznej.

- Co z przydomowymi oczyszczalniami ścieków?

Gmina Miedzna przystępuje do ich budowy. Środki pochodzą z PROW 2014 – 2020. Wkrótce zostanie wyłoniona firma do przygotowania dokumentacji projektowo – technicznej. W Gminnej Bibliotece Publicznej odbyło się spotkanie organizacyjne, w którym wzięło udział ponad 60 osób. Mieszkańców zainteresowanych budową jest o wiele więcej.

- Panie Wójcie, jak wygląda sytuacja w oświacie w gminie Miedzna?

W tym roku w przedszkolu będą funkcjonowały 4 oddziały po 25 dzieci. Chcę powiedzieć, że wszystkie dzieci zostały przyjęte. Placówka pracuje od 7 do 16.30. Z kolei w szkole

podstawowej w 8 oddziałach uczy się 185 uczniów, z czego 139 to dojeżdżający, w wakacje zostały przeprowadzone remonty. Do 4 oddziałów w gimnazjum uczęszcza 90 uczniów, w tym 70 dojeżdżających. Tutaj również wykonaliśmy prace porządkowe. W naszej gminie 9 rodzin złożyło podania z prośbą o dowóz uczniów do Specjalnego Ośrodka Szkolno-Wychowawczego w Węgrowie. Nasz samochód ma tylko 8 miejsc, z kierowcą i opiekunką. Na dzień dzisiejszy rozwiązaliśmy problem w ten sposób, że jedno dziecko zamieszka w internacie, a jedno dziecko będzie dowoził kierowca ze Środowiskowego Domu Samopomocy w Miedznie. Naszych uczniów do placówek dowozi PKS Sokółów Podlaski.

Miedzna – historia i zabytki część II

Od połowy XVI w. Dziedzic Jan Wodyński przeszedł na kalwinizm. Miedzna stała się silnym ośrodkiem protestantyzmu. Parafią kierowali ministrowie protestancy. Stan taki trwał do XVII w. W 1580r. Miasto liczyło 600 mieszkańców. Ludność zamieszkiwała w 100 domostwach z tego 16 stojących przy rynku, 84 stojących przy ulicy. Do miasta należało 58 włók ziemi. Parafia w swym posiadaniu miała 114 włók ziemi, a należało do niej 15 wsi. W tym okresie funkcjonowały jeszcze dwie nazwy miasta Międzyzylesie i Miedzna. W sierpniu 1576r. Miedznę zaszczylił swą obecnością Król Polski Stefan Batory, który podróżując z Tyńca do Warszawy zdecydował się na krótki postój. W 1630r. Zygmunnt III wydaje pozwolenie na odbywanie 4 corocznych jarmarków i 2 razy w tygodniu targów. W 1631r. została wydana uchwała sejmowa na mocy której w Miedznie miały odbywać się sądy ziemskie dla obywateli ziemi drohickej mieszczących po lewej stronie Bugu. Uchwałę tę potwierdza Konstytucja z 1673r. Około 1638r. Miedzna przechodzi w ręce Butlerów poprzez małżeństwo córki Marka Wodyńskiego Konstancji z

Gwilhelmem Gotardem Butlerem. Prawdopodobnie Butler wznosił nad Miedzanką dwór warowny który usytuowany został na wzgórzu i otoczony był fosą. W tym okresie powstał też browar wybudowany przez miejscowego proboszcza. W latach 60-tych XVIIw., Konstancja Butlerowa wybudowała drewnianą barokową świątynię z trzema wieżami p.w. Zwiastowania NMP. Konsekracji świątyni dokonał w 1670r. Sufiragan łucki i brzeski bp. Kazimierz Zwierz. W drugiej połowie XVII w. w wyniku wojen szwedzkich nastąpił regres miasta. W 1690r. Jan Butler syn Gottarda starosta drohiccki, pułkownik królewski odnowił wszystkie przywileje miejskie. W oparciu o przywileje Zygmunta III z 1630r. Ustanowił 4 jarmarki (na dzień św. Stanisława, św. Anny, przeniesienia relikwii św. Stanisława i dzień św. Mikołaja) oraz targi w niedziele i we wtorek każdego tygodnia. Dokonał także zmian w wyborze burmistrza i Rady Miejskiej oraz w funkcjonowaniu sądu miejskiego. Świadczy o tym przywilej starosty drohic-



kiego Jana Butlera z 1696r., potwierdzenia tych praw dokonał August II Mocny przywilejem z 1716r. W 1706r. Brat Jana Butlera Aleksander, zezwolił mieszczanom na założenie browaru, przyznał prawo szynkowania: piwa, miodu i gorzalki. W tym samym roku Aleksander wraz z małżonką Konstancją z Krasowskich ufundował altierie różańcową i przyczynił się do powstania przy parafii Bractwa Różańcowego. W 1726r. w lepiance miejscowego młynarza został znaleziony cudowny obraz Matki Bożej. W 1727r. obraz został przeniesiony do kościoła. Początkowo umieszczono go w zakrystii

obita aksamitem i ozdobiona złotymi opaskami w której przywieziono ciało Michała Butlera z Królewca do Miedzny. Ciało pochowano w innej trumnie, a pierwotną wystawiono w kościele. W 1788r. Na prośbę wdowy po Michale Butlerze Marianny z Markowskich Król Stanisław August zmienił terminy odbywania niektórych jarmarków, przenosząc je z dnia św. Anny na dzień św. Bartłomieja pozostałe trzy jarmarki zachowały dawne terminy. W drugiej połowie XVIII w. zostaje zbudowany zajazd w centrum miasta, natomiast ku upadkowi chylił się zamek Butlerów zamieszkały był do roku 1794, a później do połowy XIX w. Systematycznie dewastowany. W 1792r. funkcjonowała już szkoła parafialna, naukę pobierało 26 uczniów. Zajęcia odbywały się w domach uczniów, a prowadzone były przez Kazimierza Skorupkę. W 1794 r. proboszcz parafii ks. Walenty Wojewódzki ofiarował na rzecz Instrukcji Kościuszkowskiej wiele srebrnych przedmiotów, między innymi lampę z łańcuchem, kielich z pateną, suknię srebrną z obrazu Matki Boskiej, cztery lichtarze, pacyfikat, mały dzwon oraz 24 wota złożone w kościele. W 1795r. Miedzna

znalazła się w zaborze austriackim i należała do cyrkułu i okręgu siedleckiego. Po utworzeniu Księstwa Warszawskiego Miedzna od 1809r. należała do departamentu siedleckiego, a od 1810r. do powiatu węgrowskiego. W tym czasie miasto stało się siedzibą gminy. W 1802r. w wyniku pożaru w Miedznie spłonęło większość domów oraz kościół parafialny. Rok później kolatorzy Jan i Antoni Butlerowie fundują nową tymczasową świątynię przystawiając ją do ceglanej dzwonnicy z lat 90-tych XVIII w. W tym okresie powstaje również kubaturowa kapliczka na miejscu lepianki młynarskiej oraz murowana kostnica i drewniana dzwonnica na cmentarzu przykościelnym. Na przełomie XVIII i XIX w. wyczerpano nowy, do dziś funkcjonujący cmentarz grzebalny zgodnie z rozporządzeniem komisji Obojga Narodów z 1791r., która postulowała przeniesienie cmentarzy poza obręb miejscowości (dotychczas zmarłych grzebano na cmentarzach przykościelnych). Walec zniszczył dla Miedzny przyniósł okres kampanii napoleońskiej 1812r. Jednak wkrótce dźwiga się ona z upadku. W 1820r. liczyła 101 domów i 1559 mieszkańców.



Gmina Sadowne

Urząd Gminy Sadowne
ul. Kościuski 3, 07-140 Sadowne
tel. 25 675 33 08
pon.-pt. 8.00-16.00 | Kasa czynna: pon.-pt. 8.00-14.00
email: ug_sadowne@pro.onet.pl | www.sadowne.pl

Dożynki to święto rolników o charakterze dziękczynnym za zebrane plony, znane niemal we wszystkich kulturach. Starożytni Grecy obchodzili je jako Talysej na cześć bogini Demeter, rzymianie jako feriae messis. Jak podaje Zygmunt Gloger dawni Słowianie za pomyślne ukończenie żniw „odbywali dziękczynienia bóstwu, połączone z igrzyskami narodowymi i opiewaniem czynów bohaterskich, zamożności i dokonanych prac rolnych gospodarza, którego niwę sprzątnięto i który sąsiadom swoim biesiadę z tego powodu wyprawiał”. Na uroczystości dożynkowej splatało się wieniec z ostatnich kłosów zboża, zdobiło się go kwiatami i owcami. Czasami umieszczano w nich żywe

bądź sztuczne koguty, kaczki lub małe gąski. Wieniec niesiono do kościoła, gdzie go poświęcono, następnie w uroczystym pochodzie udawano się do gospodarza dożynek. Tam przechowywano go w stodole do następnego siewu, gdyż wykruszone z wieńca ziarna wsypywano do worków z ziarnem siewnym.

15 sierpnia, w Sadownem



Święto plonów w Gminie Sadownem



odbyły się Dożynki Gminno-Parafialne. Gospodarzem było sołectwo Sojkówek, a hasłem przewodnim „Bydło modnie nowym kierunkiem hodowli na terenie Gminy Sadowne”. Starostowie Dożynek – Państwo Renata i Robert

Bocian. Po oficjalnym powitaniu gości zgromadzonych na placu i przekazaniu przez Starostów Dożynek chleba upieczonego z tegorocznych zbiorów zbóż, Wójt Gminy Sadowne Waldemar Cyran wraz z małżonką symbolicznie

niczy Nadleśnictwa Łochów, p. Michał Postek – MODR, Anna Wiczorek – PUP, Adam Kowalczyk – KRUS, Artur Salach – ARIMR, Mieczysław Wójcik – Wójt Gminy Stoczek, Józef Wojewódzki – Zrzeszenie Producentów Bydła Mię-

i Artur Małetkowie z Zieleńca, Wiesława i Zbigniew Szczechurowie z Sadolesia, Elżbieta i Marian Grzewiński z Zarzetki, Agata i Wiesław Sędkowie z Sojkówka oraz Maria i Janusz Gałązkowie z Sojkówka.

Specjalne podziękowania za merytoryczną pomoc i wsparcie oraz wieloletnią współpracę z miejscowymi rolnikami otrzymały również: Iwona Olkowska i Katarzyna Stefanik. Sołtysi gminy Sadowne uroczysto podziękowali i pożegnali ks. Tomasza Duszkiewicza i Pawła Błaszczyka, którzy odchodzą z sadowieńskiej parafii.

Dalszą część uroczystości uświetniły występy zespołów ludowych: „Sadowianki” i „Jarzębina” z Broku. Komisja Konkursowa w składzie: Michał Postek, Ewa Mitowska, Wiesława Kur, Ewa Piórkowska i Zbigniew Bocian, dokonała oceny wieńców dożynek. Po dokładnym obejrzeniu wszystkich zgłoszonych wieńców do konkursu i burzliwej dyskusji, który jest najpiękniejszy, nagrodzono sołectwa: I miejsce - Sojkówek, II - Sokółka, III - Grabiny. Komisja postanowiła również przyznać trzy wyróżnienia, które otrzymały: Zarzetka, Kołodziej i Sadoleś. Nagrodzeni też zostali finaliści Konkursu na najpiękniejszy ogród Gminy Sadowne, który odbył się już wcześniej. Pierwsze miejsce zajął Marek Gałązka z Sojkówka, drugie Agata Wydech z Sadolesia, a trzecie Dorota Mianowicz z Sadownego i Teresa Wilgat z Zalesia. Nagrody finalistom wręczyli: Waldemar Cyran, który objął patronat nad konkursem, organizator Ewa Piórkowska i Tomasz Gajewski, PSB Mrówka Sadowne, jeden ze sponsorów konkursu.

Uczestnicy dożynek mogli zapoznać się ze stoiskami promocyjnymi firm i organizacji pracujących na rzecz rolnictwa, twórczością lokalnych artystów, stoiskami kulinarnymi, w tym np. pokazem pieczenia sękacza a także degustacją dziczyzny przygotowanej przez miłośników. Nie zapomniano również o najmłodszych mieszkańcach naszej gminy. Dla nich organizatorzy przygotowali wesołe miasteczko i wspólną zabawę z Papą Smerfem ze Smerfowego Lasu. Uzupełnieniem dożynkowej imprezy były występy zespołów muzycznych: „Akord”, „Sami Swoi” oraz „For Fun Band”.



Władze Gminy Sadowne prowadzą wielokierunkową działalność zorientowaną na ochronę środowiska – zarówno w kontekście prowadzonych inwestycji, jak również edukacji oraz promocji walorów przyrodniczych, wykorzystując przy tym dostępne środki zewnętrzne. Ważny element budowania pozycji świadomości ekologicznej w gminie stanowi włączenie i zaangażowanie mieszkańców oraz turystów do działań proekologicznych, w postaci wspólnych z Urzędem Gminy, akcji: np. Sprzątanie Świata, Dzień Ziemi, zbiórki odpadów segregowanych, usuwanie azbestu, odbiór zużytego sprzętu RTV i AGD, śmieci wielkogabarytowych oraz baterii i opon.

Gmina Sadowne we współpracy z Gminnym Ośrodkiem Kultury w Sadownem realizuje, w ramach konkursu grantowego „Razem dla klimatu” Fundacji na rzecz Rozwoju Polskiego Rolnictwa sfinansowanego ze środków Narodowego Funduszu Ochrony Środowiska i Gospodarki Wodnej, projekt pt. „Wszystko w naszych rękach”. Nawet najbardziej szczytna akcja proekologiczna nie przyniesie rezultatów, jeśli nie będzie wsparta działaniami z zakresu edukacji. Dlatego głównym celem naszych działań jest edukacja na temat wpływu działań człowieka na poprawę stanu środowiska oraz adaptacji do zmian klimatu. Do celów szczegółowych należy: - formowanie i wzmocnienie pozytywnych postaw wobec zjawisk, obiektów przyrodniczych, - przyjmowanie postawy odpowiedzialnej za obecny i przyszły stan środowiska, - kształtowanie emocjonalnego stosunku do przyrody, - uświadomienie sposobów negatywnego i pozytywnego oddziaływania ludzi na środowisko, kształtowanie umiejętności praktycznego ich poznania, - ukazanie procesu adaptacji do zmian klimatu.

Projekt wpływa na różne obszary związane z adaptacją do zmian klimatu, ale koncentruje się głównie na działaniach edukacyjnych. Cele projektu realizowane będą poprzez zorganizowanie konkursów dotyczących segregacji odpadów i adaptacji do zmian klimatu: 2 konkursy plastyczne „Cuda z tego, co się zebrać uda” i „Dobre rady, jak wykorzystać odpady”, konkurs multimedialny „Pomysł mamy, jak o klimat zadbać” oraz konkurs wiedzy „Adaptacja do zmian klimatu”. Zaplanowane działania przeprowadzimy we wszystkich szkołach znajdujących się na terenie naszej gminy – od przedszkola zaczynając, na szkole ponadgimnazjalnej kończąc. Wartość projektu wynosi 12 tys. zł, otrzymane dofinansowanie 10 tys. zł. Dotacja zostanie przeznaczona na zakup nagród za udział w konkursach, m.in.: zestawów pojemników do segregacji odpadów, stacji pogodowych, gadżetów ekologicznych.

Termin realizacji projektu: od sierpnia do listopada 2016r.

Dębkwscy w asyście wieńców dożynekowych niesionych przez przedstawicieli sołectw udali się do kościoła, gdzie odprawiono Mszę św. w intencji rolników, koncelebrowaną przez ks. Stanisława Wojciechowskiego i ks. Tomasza Duszkiewicza. Następnie uroczysto korowód przeszedł ulicami Sadownego na Plac Kościelny. Dalszą część uroczystości poprowadził Sekretarz Gminy Sadowne Zbigniew

podzielili się nim z mieszkańcami i gośćmi tegorocznej imprezy. Na uroczystości obecni byli przedstawiciele samorządu województwa Elżbieta Lanc – Wicemarszałek Województwa Mazowieckiego, i Janina Ewa Orzełowska – Wicemarszałek Województwa Mazowieckiego, Krzysztof Federczyk – Starosta Węgrowski, Andrzej Styrzczała – Powiatowy Komendant Policji, p. Bogusław Piątek – Nadleś-

nego oraz licznie zebrani mieszkańcy gminy Sadowne. Wójt Gminy Sadowne podczas tegorocznych Dożynek postanowił wyróżnić rolników, których praca na gospodarstwie ukierunkowana jest na hodowlę bydła mięsnego. Wśród nagrodzonych znalazły się małżeństwa: Ewa i Witold Ogonowszczyk, Morzyczyna Włóki, Marzena i Jarosław Ziółkowszczyk z Orzełka, Ilona

Węgrowskie inwestycje

Samorząd Miasta Węgrowskiego systematycznie planuje i przeprowadza inwestycje mające na celu poprawę bezpieczeństwa i usprawnienie ruchu drogowego w mieście.


W ostatnim czasie dobiegły końca prace drogowe:

1. Przebudowa odcinka ulicy Słonecznej.

Na ul. Słonecznej wykonano nawierzchnię z betonowej kostki brukowej. 6 metrowa szerokość jezdni została wydzielona obustronnym ściekiem dla ruchu samochodowego, pozostała część przeznaczona jest dla ruchu pieszego. Oprócz jezdni wykonano kanalizację deszczową. Wartość zadania: 773.153,18 złotych.

2. Budowa odcinka ulicy Wiejskiej.

Nawierzchnia ul. Wiejskiej została wykonana z betonu asfaltowego, wydzielona obustronnie ściekiem z betonowej kostki brukowej oraz chodnikiem wraz ze zjazdami również z betonowej kostki brukowej. Wartość zadania:



Wejście do Parku im. Armii Krajowej

148.590,82 złotych.

3. Przebudowa ul. Parkowej.

Ulica Parkowa to obecnie ciąg pieszo-jezdny o nawierzchni z betonowej kostki brukowej. Szerokość jezdni (6m) wydzielona obustronnym ściekiem dla ruchu samochodowego, pozostała część ciągu pieszo-jezdnego po obu stronach ścieku przeznaczona jest dla ruchu pieszego. Oprócz jezdni wykonano kanalizację deszczową. Wartość zadania 82.126,30 złotych.

4. Przebudowa chodnika w ul. Kościuszki strona północna na odcinku przy

parku AK do granicy z działką Parafii Klasztor wraz z przebudową dojazdu do Parku AK.

Zadanie dotyczyło wykonania chodnika wraz z ułożeniem nawierzchni z kostki brukowej betonowej oraz obramowania ciągu pieszego z kostki granitowej. Wybudowano także przyłącze wodociągowe wraz ze studzienką wodomierzową oraz murki parkowe z cegły i kamienia. Wartość zadania 124.468,62 złotych.

5. Przebudowa muru Parku Armii Krajowej.

Przebudowany został fragment muru od strony

zachodniej na odcinku od ul. Krasickiego do ul. Pivnej. Wartość zadania 53.369,96 złotych.

Najmłodszy mieszkańcy Węgrowskiego już wkrótce będą mogli korzystać ze ścieżki edukacyjnej. Miasto realizuje projekt pn. „Nadleśnictwo przedszkolowo-leśna polana edukacyjna w Przedszkolu Nr 3 im. Marii Konopnickiej.

Montowane są następujące urządzenia:

1. Tablica edukacyjna z mapą leśnej polany;
2. Zestaw 6 rzeźb grzybów leśnych;
3. Tablica edukacyjna „Znajdź moją mamę”;
4. Tablica edukacyjna „Tropy zwierząt”;
5. Cymbały leśny xylofon;
6. Domki zwierząt;
7. Ścieżka sensoryczna;
8. Światłowid standard słup „Mieszkańcy lasu”, „Grzyby leśne”;
9. Leśne rekordy/skocznia;
10. Leśna ścieżka z grą edukacyjną „Zbieram grzyby”.

Miasto Węgrów



Urząd Miejski w Węgrowie
ul. Rynek Mariacki 16, 07-100 Węgrów
tel.: 25/792 23 26, fax: 25/792 25 23
e-mail: sekretariat@wegrow.com.pl | www.wegrow.com.pl
pon.-pt. 8.00-16.00 | USC i Ewid. Ludności pon.-pt. 8.00-15.00
Burmistrz przyjmuje interesantów w poniedziałki i piątki 09.00-12.00
Przewodniczący Rady Miejskiej Węgrowskiej - Jacek Antorński
pełni dyżur w poniedziałki 14.00-16.00 w Urzędzie Miejskim w Węgrowie, pok. nr 9. Tel. 518 972 724

Całkowita wartość:

66.000,00 złotych, w tym dotacja z Wojewódzkiego Funduszu Ochrony Środowiska i Gospodarki Wodnej w Warszawie wyniosła 47.573,00 złotych.

Miasto Węgrów zaplanowało na 2016 rok kolejne prace:

1. Remont chodnika w ul. Rynkowej wraz z łącznikiem do ulicy Piłsudskiego.
2. Remont chodnika w ul. Klonowej po przeciwnej stronie Przedszkola nr 1.
3. Remont odcinka chodnika przy ul. Z. Krasińskiego

i J. Kaczmarek.

4. Remont zjazdu na ul. 11 Listopada.

5. Przebudowa Al. Siedleckiej budowa chodnika od ul. Zwycięstwa do ul. 11 Listopada.

6. Wspólnie ze Starostwem Powiatowym w Węgrowie realizowane będzie zadanie pn.: „Przebudowa chodnika i zatok postojowych przy drodze powiatowej nr 4260W ul. Przemysłowa w Węgrowie”. Wkład miasta to 90.000,00 złotych, co stanowi 50% całości.

Remonty w placówkach oświatowych

Przedszkolaki i uczniowie uczęszczający do węgrowskich placówek oświatowych 1 września rozpoczęli nowy rok szkolny.

Dzięki staraniom dyrektorów przedszkoli i szkół oraz wsparciu Samorządu Miasta Węgrowskiego, który dba nie tylko o poziom nauczania, ale o komfort i bezpieczeństwo dzieci i młodzieży, w okresie wakacji w placówkach przeprowadzono remonty, odnawiano sale.

Szkoła Podstawowa im. Jana Pawła II w Węgrowie to największa placówka oświatowa w Węgrowie. W szkole uczy się ponad 850 uczniów. Aby zapewnić jak

najlepsze warunki do nauki, szkoła jest systematycznie modernizowana. W ostatnim czasie cztery sale zostały wyremontowane, zamontowano w nich nowe oświetlenie, wymienione zostały również ich wyposażenie. Nowe oblicze otrzymał także pokój nauczycielski i świetlica, z której korzystają starsze klasy, wymieniono drzwi w bibliotece i trzech klasach. Pięć łazienek (w tym dwie z dostosowaniem dla osób niepełnosprawnych) oraz korytarz przy hali sportowej zostały odnowione i unowocześnione. Wyremontowane zostało wejście na halę sportową, gdzie

wybudowano także pochylnięcie dla osób niepełnosprawnych. Koszt przeprowadzonych prac wyniósł ogółem około 300 tys. zł.

W Gimnazjum im. Jana Dobrogosta Krasińskiego w Węgrowie zostały wyremontowane trzy sale lekcyjne oraz część korytarza na I piętrze. Zostało wymienione ogrodzenie posesji szkoły od strony ul. Szamoty. Dobiega również końca częściowa wymiana pokrycia stropodachu w budynku gimnazjum. Wydatki poniesione na powyższe prace to około 266 tys. zł. Wychowankowie **Przedszkola Nr 1 im. Czesława Janczarskiego w Węgrowie**

korzystają z nowego, ogrodzonego boiska do piłki nożnej o podłożu ze sztucznej trawy, którego budowę wsparły węgrowskie firmy. W placówce odnowiono także bibliotekę, szatnię i sekretariat, trwa naprawa przeciekającego dachu budynku przedszkola. Nakład finansowy wyniósł 55 tys. zł.

W Przedszkolu Nr 2 „Pod Słoneczkiem” wyremontowano łazienkę dla dzieci, zadbane o drzwi do sal i szatnię. Część zabawek terenowych zostało odnowionych i pomalowanych, ale pojawiło się również nowe wyposażenie placu zabaw. Przedszkole może

się również pochwalić pięknie zagospodarowanym ogrodem, który w okresie wiosennoletnim zyskał nowe rośliny i nowy wygląd. Prace te doceniła komisja rozstrzygająca konkurs „Najpiękniejsze Ogrody i Balkony Węgrowskie”, która przyznała mu II miejsce. Koszt przeprowadzonych prac wyniósł ogółem około 40 tys. zł.

Mając na uwadze bezpieczeństwo dzieci w **Przedszkolu Nr 3 im. Marii**

Konopnickiej w Węgrowie dostosowano klatkę schodową i drzwi do przepisów przeciwpożarowych, zainstalowano system oddymiania. Przeprowadzono również remont schodów zewnętrznych, zamontowano matę podgrzewającą, całość pokryto nową nawierzchnią. Łączny koszt robót wyniósł 91 tys. zł.

OGŁOSZENIE O PRZETARGU

BURMISTRZ MIASTA WĘGROWA

ogłasza przetarg ustny nieograniczony na sprzedaż nieruchomości gruntowej położonej w Węgrowie przy ul. Zwycięstwa

Przedmiotem przetargu jest nieruchomość oznaczona ewidencyjnie nr 2023/3 o powierzchni 0,6185 ha.

Dla nieruchomości tej Sąd Rejonowy w Węgrowie – Wydział Ksiąg Wieczystych prowadzi księgę wieczystą nr S11W/00031609/8.

Cena wywoławcza nieruchomości wynosi 544.000,00 zł (słownie: pięćset czterdzieści cztery tysiące złotych 00/100). Do ceny osiągniętej w przetargu zostanie doliczony podatek od towarów i usług VAT według stawki obowiązującej w dacie sprzedaży. Aktualnie stawka podatku wynosi 23%.

Warunkiem przystąpienia do przetargu jest wniesienie w pieniądzu (PLN) wadium w wysokości 55.000,00 zł (słownie: pięćdziesiąt pięć tysięcy złotych 00/100) na rachunek Urzędu Miejskiego w Węgrowie w PKO BP O/Węgrów Nr 35 1020 4476 0000 8202 0022 3156 w terminie do dnia 3 listopada 2016 r.

Przetarg odbędzie się w dniu 8 listopada 2016 r. o godz. 12:00 w siedzibie Urzędu Miejskiego w Węgrowie, Rynek Mariacki 16, pokój nr 8.

Szczegółowe informacje o przedmiocie przetargu można uzyskać w Wydziale Gospodarki Przestrzennej i Nieruchomości Urzędu Miejskiego w Węgrowie ul. Wyszyńskiego 1 pokój nr 5 i 6 lub pod nr tel. 25 792 33 18 wew. 206 i 208.



Przedszkole nr 3 w Węgrowie



Przedszkole nr 2 „Pod Słoneczkiem”



Przedszkole nr 1 w Węgrowie



Gimnazjum w Węgrowie



Szkoła Podstawowa w Węgrowie



klasa w Szkole Podstawowej w Węgrowie



Gmina Wierzbno

Urząd Gminy w Wierzbnie
Wierzbno 90, 07-111 Wierzbno
tel.: 25/793 44 95, fax: 25/793 45 72
e-mail: ugwierzbno@interia.pl | www.gminawierzbno.pl

Zakończone niedawno wakacje zostaną zapamiętane w Wierzbnie jako czas, w którym „centrum” miejscowości przeszło prawdziwą metamorfozę.

Wójt Gminy Hanna Kelleher oraz jej współpracownicy podjęli starania, aby stało się ono miejscem wypoczynku i relaksu w przyjaznym, pełnym naturalnej zieleni otoczeniu. Efekty prac widać gołym okiem.

Investycję, w ramach której przeprowadzono rewitalizację skweru, wykonano ze środków pochodzących z dotacji z Wojewódzkiego Funduszu Ochrony Środowiska w Warszawie (90 proc. kwoty). Pozostałą sumę dołożył p. Mirosław Jachimowicz.

Oprócz dokonania nowych nasadzeń, zadbano o dotychczas istniejący drzewostan. Zabiegi pielęgnacyjne, takie jak usunięcie suszu, prześwietlenie koron i usunięcie martwych gałęzi, przyczyniły się do poprawy kondycji rosnących na skwerze drzew. Nasadzenia zaś wykonano tak, aby możliwe było wyodrębnienie części typowo wypoczynkowej. Znalazły się w niej estetycznie wyglądające metalowe ławki, wprost zachęcające, by choć na chwilę usiąść i nacieszyć się pięknem otaczającej przyrody. Została ona bowiem w Wierzbnie bardzo ubogacona. Pojawiło się 20 nowych drzew iglastych, 1600 krzewów z bryłą korzeniową, 2700 krzewów żywopłotowych, oraz 2500 bylin.

Krzewy zostały rozmieszczone tak, aby ich okrywowy charakter utworzył dekoracyjne rabaty. Grupy krzewów i bylin otoczono obwódką z bukszpanu. Od strony północnej skwer został zaś osłonięty szpalerem z cisów.

Warto także dodać, iż wspomniane ławki zostały zakupione za pieniądze zebrane przez Wójt i urzędników z podległych jej jednostek.

Równoległe z rewitalizacją skweru prowadzone były prace przy Zespole Szkół w Wierzbnie. Powstał tam ogród dydaktyczny pn. „Edukacja poprzez kontakt z przyrodą”. Prowadzone są w nim zajęcia dla dzieci uczęszczających do przedszkoli oraz do ZS.

Przebywając w ogrodzie, dzieci uczą się m.in. obserwowania ptaków i owadów, zdobywają wiedzę na temat otaczającej przyrody, wyrabiają opiekunkę postawy wobec istot żywych. Mogą także wykorzy-

stywać materiały przyrodnicze do działań plastycznych (liście, owoce, kwiaty), dowiedzieć się jak pozyskiwać nasiona i owoce do zimowego dokarmiania ptaków, czy też przełamać niechęć i strach przed owadami, nietoperzami, gąsienicami itp. Zachęcane są do kreatywnego spędzania czasu i kontaktu z przyrodą, nabywają umiejętności wspólnego prowadzenia różnorodnych prac porządkowych i pielęgnacyjnych, uczących współdziałania w grupie.

Sam ogród składa się z różnych części, utworzonych z kolekcji roślinnych uzupełnionych ele-

Inwestycja w przyrodę



mentami edukacyjnymi, takimi jak np. tablice interaktywne, elementy wikliny czy domki dla owadów. Gatunki, które wybrano do utworzenia ogrodu to krajowe drzewa i krzewy oraz byliny w różnych odmianach. Ogród jest przyjazny dla zwierząt i sprzyja zasiedlaniu na jego terenie różnych gatunków ptaków, ssaków i owadów.

Wzdłuż granicy ogrodu zaprojektowano opaskę – rabatę z drzew, krzewów i bylin. Rośliny izolują ogród od sąsiedztwa, tworząc przy tym schronienie dla zwierząt.

Ogród podzielony jest na kilka części tematycznych. „Motyle”

– pierwsza część ogrodu – składa się głównie z roślin wabiących motyle oraz inne pożyteczne owady. Część ta zlokalizowana jest przy placu zabaw. Głównym elementem jest Łąka (rabata motyli z domkami dla owadów). „Las” – druga część ogrodu – zaczyna się przy placu zabaw od dwóch tablic interaktywnych w formie puzzli z wizerunkiem zwierząt leśnych. Następnie uzupełniamy teren od strony zachodniej. Składa się z kolekcji roślinnych, tablic interaktywnych oraz gier. Głównym elementem jest rabata Leśne smaki z owocami leśnymi i bylinami runa

leśnego. „Zioła/krzewy i ochrona środowiska” – trzecia część ogrodu – to część ogrodu kończąca się na terenie przed budynkiem szkoły po stronie zachodniej. Składa się z kolekcji roślinnych, których gatunkami dominującymi są rośliny, które używane były i są w przygotowaniu różnych soków, syropów, itd. W tej części ogrodu również znaj-

dują się tablice, tablice interaktywne i gry. „Ptaki” – czwarta część ogrodu – to taki mały kącik ornitologiczny. Na drzewach zawieszono są budki dla ptaków. Krzewy posadzone w tej części ogrodu stanowią pokarm dla ptaków, a także dają im schronienie. „Drzewa” – piąta część ogrodu, znajduje się za budynkiem szkoły. W tej części pomiędzy roślinami

ustawione są pomoce edukacyjne dla dzieci pozwalające nauczyć im się rozpoznawać gatunki drzew występujących w naszym kraju. Podobnie jak w przypadku skweru, 90 proc. środków na utworzenie ogrodu pozyskano z WFOŚ w Warszawie. Pozostałą sumę wyłożyła Rada Rodziców działająca przy Zespole Szkół w Wierzbnie.